

013
935

81 no. 650

013 - 935

**മലപ്പുട്ടം ഗ്രാമപഞ്ചായത്ത്
സമഗ്ര വിവര ശേഖരണ പരിപാടി
2007 സപ്തമ്പർ 1-4**


പഠന റിപ്പോർട്ട്



**മലപ്പുട്ടം ഗ്രാമപഞ്ചായത്ത്
&
സാമ്പത്തിക സ്ഥിതിവിവരകണക്ക് വകുപ്പ്
കണ്ണൂർ**



013-935



മലപ്പുറം ഗ്രാമപഞ്ചായത്ത്
സമഗ്ര വിവരശേഖരണ പരിപാടി
2007 സപ്തംബർ 1-4
പഠന റിപ്പോർട്ട്

മലപ്പുറം ഗ്രാമപഞ്ചായത്ത്
&
സാമ്പത്തിക സ്ഥിതിവിവരകണക്ക് വകുപ്പ്
കണ്ണൂർ

2019



തൃശ്ശൂർ നഗരസഭ

പ്രസിഡൻ്റ് കമ്മിറ്റി

2019

പ്രസിഡൻ്റ് കമ്മിറ്റി



അച്ചടി :

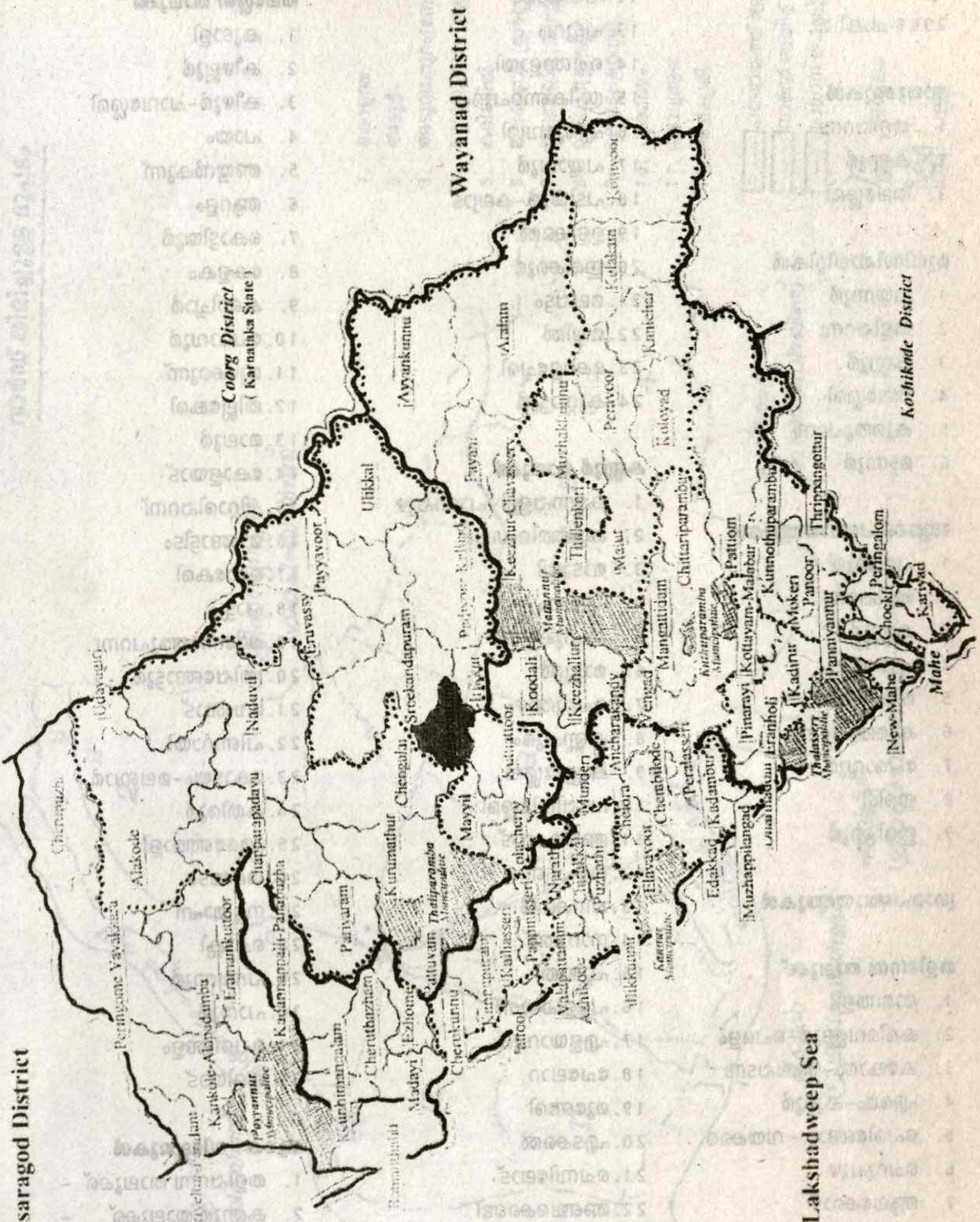
കോ-ഓപ്പി:പ്രസ്സ്, കണ്ണൂർ-2
ഫോൺ : 2704648

കമ്മ്യൂണിറ്റി വികസന കമ്മിറ്റി

പ്രസിഡൻ്റ്

KANNUR DISTRICT

Kasaragod District



Coorg District
(Karnataka State)

Wayanad District

Kozhikode District

Lakshadweep Sea

കണ്ണൂർ ജില്ല

ഏരിയ

2966 ച.കി.മി.

താലൂക്കുകൾ

1. തളിപ്പറമ്പ്
2. കണ്ണൂർ
3. തലശ്ശേരി

മുനിസിപ്പാലിറ്റികൾ

1. പയ്യന്നൂർ
2. തളിപ്പറമ്പ്
3. കണ്ണൂർ
4. തലശ്ശേരി
5. കുത്തുപറമ്പ്
6. മട്ടന്നൂർ

ബ്ലോക്ക് പഞ്ചായത്തുകൾ

1. പയ്യന്നൂർ
2. തളിപ്പറമ്പ്
3. കണ്ണൂർ
4. എടക്കാട്
5. തലശ്ശേരി
6. കുത്തുപറമ്പ്
7. പേരാവൂർ
8. ഇരിട്ടി
9. ഇരിക്കൂർ

ഗ്രാമപഞ്ചായത്തുകൾ

തളിപ്പറമ്പ് താലൂക്ക്

1. രാമന്തളി
2. കരിവെള്ളൂർ-പെരളം
3. കങ്കോൽ-ആലപ്പടമ്പ്
4. എരമം-കുറ്റൂർ
5. പെരിങ്ങോം - വയക്കര
6. ചെറുപുഴ
7. ആലക്കോട്
8. ചപ്പാരപ്പടവ്
9. ഉദയഗിരി
10. നടുവിൽ
11. കുറുമ്പാത്തൂർ

12. പരിയാരം
13. പട്ടുവം
14. ചെങ്ങളായി
15. ശ്രീകണ്ഠപുരം
16. ഏരുവേശ്ശി
17. പയ്യാവൂർ
18. പടിയൂർ-കല്യാട്
19. ഉളിക്കൽ
20. ഇരിക്കൂർ
21. മലപ്പട്ടം
22. മയ്യിൽ
23. കൊളച്ചേരി
24. കുറ്റാട്ടൂർ

കണ്ണൂർ താലൂക്ക്

1. കടന്നപ്പള്ളി-പാണപ്പുഴ
2. കുഞ്ഞിമംഗലം
3. മാടായി
4. ഏഴോം
5. ചെറുകുന്ന്
6. മാട്ടൂർ
7. ചെറുതാഴം
8. കണ്ണപുരം
9. കല്ലാശ്ശേരി
10. പാപ്പിനിശ്ശേരി
11. അഴീക്കോട്
12. വളപട്ടണം
13. ചിറക്കൽ
14. നാനാത്ത്
15. പുഴാതി
16. പള്ളിക്കുന്ന്
17. എളയാവൂർ
18. ചേലോറ
19. മുണ്ടേരി
20. എടക്കൽ
21. ചെമ്പിലോട്
22. അഞ്ചരക്കണ്ടി
23. പെരളശ്ശേരി
24. കടമ്പൂർ
25. മുഴപ്പിലങ്ങാട്

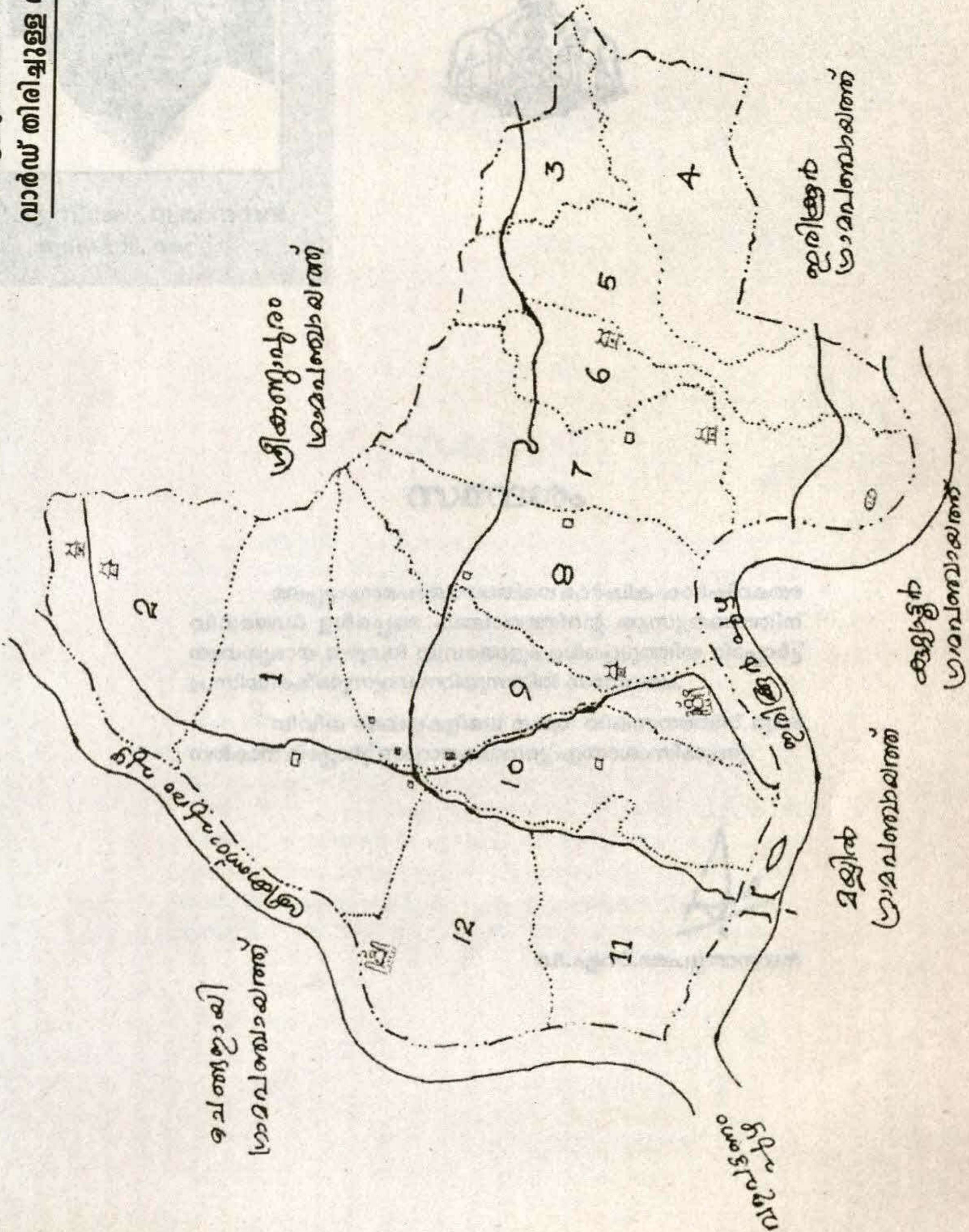
തലശ്ശേരി താലൂക്ക്

1. കുടാളി
2. കീഴല്ലൂർ
3. കീഴൂർ-ചാവശ്ശേരി
4. പായം
5. അയ്യൻകുന്ന്
6. ആറളം
7. കൊട്ടിയൂർ
8. കേളകം
9. കണിച്ചാർ
10. പേരാവൂർ
11. മുഴക്കുന്ന്
12. തില്ലങ്കേരി
13. മാലൂർ
14. കോളയാട്
15. ചിറ്റാരിപ്പറമ്പ്
16. മാങ്ങാട്ടിടം
17. മൊകേരി
18. പാട്ട്വം
19. കുനോത്തുപറമ്പ്
20. ത്രിപ്പങ്ങോട്ടൂർ
21. വേങ്ങാട്
22. പിണറായി
23. കോട്ടയം-മലബാർ
24. കതിരൂർ
25. എരഞ്ഞാളി
26. ധർമ്മടം
27. ന്യൂ മാഹി
28. ചൊക്ലി
29. പന്നുന്നൂർ
30. പാനൂർ
31. പെരിങ്ങളം
32. കരിയാട്

ആകെ വില്ലേജുകൾ

- | | |
|---------------------------|-----|
| 1. തളിപ്പറമ്പ് താലൂക്ക് - | 129 |
| 2. കണ്ണൂർ താലൂക്ക് - | 47 |
| 3. തലശ്ശേരി താലൂക്ക് - | 34 |
| | 48 |

**മലപ്പട്ടം ഗ്രാമപഞ്ചായത്ത്
വാർഡ് തിരിച്ചുള്ള ഭൂപടം**



1. കൊളുത്ത
2. അടുർ
3. അടുവാപ്പുറം(നോർത്ത്)
4. അടുവാപ്പുറം (സൗത്ത്)
5. കരിമ്പിൽ
6. തലക്കോട് (ഈസ്റ്റ്)
7. തലക്കോട് (വെസ്റ്റ്)
8. മലപ്പട്ടം(ഈസ്റ്റ്)
9. മലപ്പട്ടം(വെസ്റ്റ്)
10. പൂക്കണ്ടം
11. കൊമ്പുതല
12. അടിച്ചേരി

പഞ്ചായത്ത് അതിർ

 വാർഡ് അതിർ

 പ്രധാന റോഡുകൾ

 അമ്പലം

 ക്ഷേത്രം

 പള്ളി

ഫോൺ { ഓഫീസ് : 2333812
2333682
ഫാക്സ് : 0471-2333489

സെക്രട്ടറിയേറ്റ്,
തിരുവനന്തപുരം-695001



വി.എസ്.അച്യുതാനന്ദൻ
മുഖ്യമന്ത്രി, കേരളം



സന്ദേശം

മലപ്പുട്ടം ഗ്രാമപഞ്ചായത്തിലെ കാർഷിക-കാർഷികേതര വിവരങ്ങൾ ഉൾപ്പെടെ പഞ്ചായത്തിന്റെ ആസൂത്രണത്തിന് ആവശ്യമായ മുഴുവൻ വിവരങ്ങളും ഉൾപ്പെടുത്തിയ റിപ്പോർട്ട് പ്രസിദ്ധീകരിക്കുന്നുവെന്നറിയുന്നതിൽ സന്തോഷം.

വിവിധ മേഖലകളിലെ സമഗ്ര വികസനത്തിന് രൂപം നൽകാൻ റിപ്പോർട്ട് സഹായകമാവട്ടെ എന്നാശംസിക്കുന്നു.

വി.എസ്.അച്യുതാനന്ദൻ

9188888 : ഗവൺമെന്റ്
 9288888 : മിഷൻ
 9388888-9990 : ഗവൺമെന്റ്

പുസ്തകം
 1999-2000-2001



മനോജ് കുമാർ
 എഴുത്തുകാരൻ

പ്രമുഖത

മനോജ് കുമാർ-കർമ്മകാരന്മാരുടെയും സാമൂഹിക
 നവീകരണത്തിനും സുവിശേഷങ്ങൾ എഴുതാൻ സാധിക്കുന്ന
 ഉദ്യോഗസ്ഥന്മാരുടെയും സഹായത്തോടെ മനോജ് കുമാർ
 .കർമ്മകാരന്മാരുടെയും സഹായത്തോടെ മനോജ് കുമാർ
 എഴുതുന്നതാണ് ഈ പുസ്തകം. ഇതിൽ ഉൾക്കൊള്ളുന്ന
 .കർമ്മകാരന്മാരുടെയും സഹായത്തോടെ മനോജ് കുമാർ

മനോജ് കുമാർ



പാലൊളി മുഹമ്മദ് കുട്ടി
തദ്ദേശ സ്വയംഭരണ വകുപ്പ് മന്ത്രി

ഫോൺ { ഓഫീസ് : 2327796
 : 2327895
 : 2312326
 : 2313295



തിരുവനന്തപുരം-695001



സന്ദേശം

കണ്ണൂർ ജില്ലയിലെ മലപ്പട്ടം ഗ്രാമപഞ്ചായത്ത് ഇക്കണോമിക്സ് ആന്റ് സ്റ്റാറ്റിസ്റ്റിക്സ് വകുപ്പിന്റെ സഹായത്തോടു കൂടി ശേഖരിച്ച അടിസ്ഥാന സ്ഥിതിവിവര കണക്കുകൾ ക്രോഡീകരിച്ചു പ്രസിദ്ധീകരിക്കുന്നുവെന്നറിഞ്ഞതിൽ സന്തോഷിക്കുന്നു. ജനകീയാസൂത്രണം നടപ്പാക്കിയതോടു കൂടി തദ്ദേശ സ്വയംഭരണ സ്ഥാപനങ്ങൾ പ്രാദേശിക സർക്കാരുകളാലും അധികാരവും സമ്പത്തും ലഭിക്കുകയും ചെയ്യും. ഇതിനെ തുടർന്ന് ജനങ്ങൾ ആസൂത്രണ പ്രക്രിയയിൽ പങ്കാളികളായി മാറി. ഒരു പ്രദേശത്തിന്റെ വികസന പദ്ധതി ആസൂത്രണം ചെയ്യുമ്പോൾ അടിസ്ഥാന സ്ഥിതി വിവരക്കണക്കുകൾ ലഭ്യമാക്കേണ്ടത് വളരെ അത്യാവശ്യമാണ്. മലപ്പട്ടം ഗ്രാമപഞ്ചായത്തിലെ കാർഷികവും കാർഷികേതരവുമായ കാര്യങ്ങളെ സംബന്ധിച്ചു സമഗ്രമായ പഠനം നടത്തി ശേഖരിച്ച വിവരങ്ങൾ മലപ്പട്ടം ഗ്രാമപഞ്ചായത്തിന്റെ ഭാവി പ്രവർത്തനങ്ങൾക്ക് സഹായകരമാവട്ടെയെന്നാശംസിക്കുന്നു.

മ.ക.ക

പാലൊളി മുഹമ്മദ് കുട്ടി



കെ.കെ.നാരായണൻ
പ്രസിഡണ്ട്, ജില്ലാ പഞ്ചായത്ത്, കണ്ണൂർ

ഫോൺ { ഓഫീസ് : 0497-2700306
 : 0497-2700205
 വീട് : 0497-2706352
 മൊബൈൽ : 9447776155

സന്ദേശം

മലപ്പുട്ടം ഗ്രാമപഞ്ചായത്തിലെ കാർഷിക കാർഷികേതര വിവരങ്ങളെ സംബന്ധിച്ച് സമഗ്ര പഠനം നടത്തി പഞ്ചായത്തിന്റെ ആസൂത്രണത്തിന് ആവശ്യമായ സ്ഥിതി വിവര ശേഖരണം ഇക്കണോമിക്സ് ആന്റ് സ്റ്റാറ്റിസ്റ്റിക്സ് വകുപ്പിന്റെ സഹായത്തോടെ തയ്യാറാക്കി എന്നറിഞ്ഞതിൽ സന്തോഷമുണ്ട്. ക്രോഡീകരിച്ച ഈ സർവ്വേ റിപ്പോർട്ട് മലപ്പുട്ടം ഗ്രാമപഞ്ചായത്തിന്റെ സമഗ്ര പുരോഗതിക്കും വികസനത്തിനും സഹായകരമായിത്തീരട്ടെ എന്ന് ആശംസിക്കുന്നതോടൊപ്പം ഈ സദുദ്യമത്തിന് വേണ്ടി പ്രവർത്തിച്ച മുഴുവൻ ആളുകളെയും സ്ഥാപനങ്ങളെയും അനുമോദിക്കുകയും ചെയ്യുന്നു.

വിശ്വസ്തയോടെ,

കെ.കെ.നാരായണൻ

Office : 0471 - 2333174
0471 - 2518455

Resi : 0471 - 2470730
0471 - 2333174

E-mail:prlsecy@lsg.kerala.gov.in



എസ്.എം.വിജയാനന്ദ്
പ്രിൻസിപ്പൽ സെക്രട്ടറി
തദ്ദേശസ്വയംഭരണ വകുപ്പ്

സന്ദേശം

കണ്ണൂർ ജില്ലയിലെ മലപ്പട്ടം ഗ്രാമപഞ്ചായത്തിന്റെ സമഗ്രവികസനം മുന്നിൽകണ്ട് പഞ്ചായത്തിനെ സംബന്ധിച്ച അടിസ്ഥാന വിവരങ്ങൾ ശേഖരിക്കുക എന്ന ലക്ഷ്യത്തോടെ പഞ്ചായത്ത് ഭരണസമിതിയുടെ നേതൃത്വത്തിൽ സാമ്പത്തിക സ്ഥിതിവിവരക്കണക്ക് വകുപ്പിന്റെ സാങ്കേതിക സഹായത്തോടു കൂടി നടത്തിയ സമഗ്ര വിവരശേഖരണ പരിപാടിയുടെ ക്രോഡീകരിച്ച റിപ്പോർട്ട് പുസ്തക രൂപത്തിൽ പ്രസിദ്ധീകരിക്കുന്നുവെന്നറിഞ്ഞതിൽ സന്തോഷവും അഭിനന്ദനവും അറിയിക്കുന്നു.

നാടിന്റെ സർവ്വതോന്മുഖമായ വികസനം തദ്ദേശ സ്വയംഭരണ സ്ഥാപനങ്ങളുടെ ചുമതലയായി മാറിക്കൊണ്ടിരിക്കുന്ന സന്ദർഭത്തിൽ തദ്ദേശ സ്വയംഭരണ സ്ഥാപനങ്ങൾ പ്രാദേശിക സർക്കാരുകളുമായി മാറിക്കൊണ്ടിരിക്കുകയാണ്. സന്തുലിതവും സമഗ്രവുമായ വികസനത്തിന് പഞ്ചായത്തിനെ സംബന്ധിച്ച അടിസ്ഥാന വിവരങ്ങൾ അത്യന്താപേക്ഷിതമാണ്. സംസ്ഥാനത്തെ ഭൂരിഭാഗം പഞ്ചായത്തുകളും ഇത്തരത്തിലുള്ള സ്ഥിതിവിവര കണക്കുകളുടെ അഭാവംമൂലം പദ്ധതി ആസൂത്രണത്തിലും നിർവ്വഹണത്തിലും വളരെയധികം ബുദ്ധിമുട്ട് അനുഭവിക്കുന്നുണ്ട്.

ഈ സാഹചര്യത്തിൽ സമഗ്ര വിവരശേഖരണ പരിപാടിയുമായി മുന്നോട്ടുവന്ന മലപ്പട്ടം ഗ്രാമപഞ്ചായത്ത് ഭരണസമിതിയേയും സർവ്വ പ്രവർത്തനത്തിന് നേതൃത്വം നൽകിയ സാമ്പത്തിക സ്ഥിതിവിവരക്കണക്ക് വകുപ്പിലെ ജീവനക്കാരെയും ഇതുമായി സഹകരിച്ച മുഴുവൻ നാട്ടുകാരെയും ഹാർദ്ദവമായി അഭിനന്ദിക്കുന്നു. ഇത്തരം പ്രവർത്തനങ്ങൾ മറ്റു പഞ്ചായത്തുകൾക്കും മാതൃകയാവട്ടെയെന്നും ആശംസിക്കുന്നു.

എസ്.എം.വിജയാനന്ദ്, ഐ.എ.എസ്.
പ്രിൻസിപ്പൽ സെക്രട്ടറി, തദ്ദേശ സ്വയംഭരണ വകുപ്പ്



എം.ആർ.ബാലകൃഷ്ണൻ ഡയറക്ടർ

Phone

Office : 0471-2305318
Resi : 0471-2332831
Mob : 9447115318
Fax : 0471-2305318

E-mail: Dir@ecostatikerala.org

Department of Economics & Statistics
Thiruvananthapuram

ശബരിമല

സന്ദേശം

കണ്ണൂർ ജില്ലയിലെ മലപ്പുട്ടം ഗ്രാമപഞ്ചായത്തിന്റെ സമഗ്ര വികസനം ലക്ഷ്യമാക്കി പഞ്ചായത്ത് ഭരണസമിതിയുടെ നേതൃത്വത്തിൽ ഇക്കണോമിക്സ് ആന്റ് സ്റ്റാറ്റിസ്റ്റിക്സ് വകുപ്പിന്റെ സാങ്കേതിക സഹായത്തോടു കൂടി 2007 സപ്തംബർ 1,2,3,4 തീയതികളിൽ നടത്തിയ സമഗ്ര വിവരണ ശേഖരണ പരിപാടിയുടെ ക്രോഡീകരിച്ച റിപ്പോർട്ട് പ്രസിദ്ധീകരിക്കു ന്നുവെന്നറിഞ്ഞതിൽ അതിയായ സന്തോഷമുണ്ട്.

തദ്ദേശ സ്വയംഭരണ സ്ഥാപനങ്ങൾ പ്രാദേശിക സർക്കാരുകളായി മാറിക്കഴിഞ്ഞ ഈ കാലഘട്ടത്തിൽ നാടിന്റെ പുരോഗതിക്കും വികസന പ്രവർത്തനങ്ങൾക്കും അടിസ്ഥാന സ്ഥിതിവിവരക്കണക്കുകൾ അത്യന്താപേക്ഷിതമാണ്. ഈയൊരു സാഹചര്യത്തിൽ മലപ്പുട്ടം പഞ്ചായത്തിന്റെ സമഗ്ര വിവരശേഖരണവുമായി ബന്ധപ്പെട്ട് പ്രവർത്തിച്ച വകുപ്പിലെ മുഴുവൻ ജീവനക്കാരെയും അഭിനന്ദിക്കുന്നതോടൊപ്പം ഇത്തരം പ്രവർത്തനങ്ങൾ സംസ്ഥാനത്തെ മറ്റ് പഞ്ചായത്തുകൾക്ക് മാതൃകയാവട്ടെയെന്നും ആശംസിക്കുന്നു.

സുകുമാരൻ ആസൂത്രണ പ്രവർത്തനങ്ങളുമായി ബന്ധപ്പെട്ട ഈ ഉദ്യമത്തിന് നേതൃത്വം നൽകിയ കണ്ണൂർ ജില്ലാ ഡെപ്യൂട്ടി ഡയറക്ടർ ശ്രീ.എൻ.രാമകൃഷ്ണനെ പ്രത്യേകം അഭിനന്ദിക്കുന്നു.

ഈ റിപ്പോർട്ട് ജനകീയാസൂത്രണ പ്രവർത്തനങ്ങളുടെ ലക്ഷ്യങ്ങൾ നിറവേറ്റാൻ സഹായകരമാകട്ടെയെന്നും പഞ്ചായത്തിന്റെ സമഗ്ര പുരോഗതിക്ക് ഉതകുന്നതായി തീരട്ടെയെന്നും ആശംസിക്കുന്നു.

എം.ആർ.ബാലകൃഷ്ണൻ

ഫോൺ ഓഫീസ് : 0497-2700243

ടെലിഫോൺ ഓഫീസ് : 0497-2704243
വസതി : 0497-2700242



ഇഷിത റോയ്, I.A.S.
ജില്ലാ കലക്ടർ & ജില്ലാ മജിസ്ട്രേറ്റ്
കണ്ണൂർ



സന്ദേശം

സന്ദേശം

മലപ്പുട്ടം ഗ്രാമപഞ്ചായത്തിൽ പഞ്ചായത്ത് ഭരണസമിതിയുടെ നേതൃത്വത്തിൽ സാമ്പത്തിക സ്ഥിതിവിവരക്കണക്ക് വകുപ്പിന്റെ മാർഗനിർദ്ദേശത്തോടെ 2007 സപ്തമ്പറിൽ നടത്തിയ സമഗ്ര വിവര ശേഖരണ പരിപാടിയുടെ ക്രോഡീകരിച്ച റിപ്പോർട്ട് പുസ്തക രൂപത്തിൽ പ്രസിദ്ധീകരിക്കുന്നുവെന്നത് വളരെ അഭിനന്ദനാർഹമാണ്.

പദ്ധതി രൂപീകരണവും നടപ്പാക്കലും ഗ്രാമപഞ്ചായത്തിന്റെ പ്രാഥമിക ചുമതലയായ ഈ കാലഘട്ടത്തിൽ അടിസ്ഥാന സ്ഥിതി വിവരക്കണക്കുകൾ വളരെ അത്യാവശ്യമായി തീർന്നിരിക്കുന്നു.

ജില്ലാതല ആസൂത്രണം വളരെ ഗൗരവമായ ചർച്ചകൾക്കും സംവാദങ്ങൾക്കും ഇടയാകുന്ന ഈ സന്ദർഭത്തിൽ വിവിധ മേഖലകളിലെ അടിസ്ഥാന വിവരങ്ങളാൽ സമ്പുഷ്ടമായ ഈ പഠന റിപ്പോർട്ട് മലപ്പുട്ടം പഞ്ചായത്തിന്റെ പുത്തൻ വികസന സങ്കല്പങ്ങൾക്ക് മുതൽക്കൂട്ടാവട്ടെയെന്ന് ആശംസിക്കുന്നു. ഇത്തരം പ്രവർത്തനങ്ങൾ ജില്ലയിലെ മറ്റ് തദ്ദേശ സ്വയംഭരണ സ്ഥാപനങ്ങളും മാതൃകയാക്കി പ്രാദേശിക ആസൂത്രണ പ്രക്രിയ കൂടുതൽ ശാസ്ത്രീയവും ഫലപ്രദവുമായി നടപ്പിൽ വരുത്താൻ കഴിയുമെന്ന് പ്രതീക്ഷിക്കുന്നു. അതോടൊപ്പം ഈ സംരംഭത്തിന് നേതൃത്വം നൽകിയ പഞ്ചായത്ത് ഭരണസമിതിയേയും സർവ്വേ പ്രവർത്തനം നടത്തിയ ഇക്കണോമിക്സ് ആന്റ് സ്റ്റാറ്റിസ്റ്റിക്സ് വകുപ്പ് ജീവനക്കാരേയും സന്നദ്ധ പ്രവർത്തകരെയും വിശിഷ്ട ഈ പ്രവർത്തനവുമായി ആത്മാർത്ഥമായി സഹകരിച്ച മുഴുവൻ ജനങ്ങളെയും ഹാർദ്ദമായി അഭിനന്ദിക്കുന്നു.

ജില്ലാ കലക്ടർ
കണ്ണൂർ

പഞ്ചായത്ത് ഭരണസമിതി



കെ.സി.അനിൽകുമാർ (പ്രസിഡണ്ട്)



കെ.കെ.ഗോപാലൻ
(വൈസ് പ്രസിഡണ്ട്)



എ.നാരായണൻ
(ചെയർമാൻ, വികസന
കാര്യ സ്റ്റാന്റിംഗ് കമ്മിറ്റി)



വി.വി.മോഹൻ
(ചെയർമാൻ, ക്ഷേമകാര്യ
സ്റ്റാന്റിംഗ് കമ്മിറ്റി)



ഇ.ചന്ദ്രൻമാസ്റ്റർ



കെ.ഉണ്ണികൃഷ്ണൻ



കെ.ലളിതകുമാരി



കെ.സുധാമണി



കെ.വി.പത്മാവതി



എം.പി.ജയൻ



കെ.പി.സദാനന്ദൻ



കെ.വി.ശ്യാമള

മുൻ പ്രസിഡണ്ടുമാർ

എ.കുഞ്ഞിക്കണ്ണൻ
എ.കുഞ്ഞിക്കണ്ണൻ
എ.കുഞ്ഞിക്കണ്ണൻ
കെ.ടി.ശിവദാസ്

1954-1961
1961-1968
1968-1970
1970-1980

കെ.വി.ഗോവിന്ദൻ മാസ്റ്റർ
ടി.കെ.ഗോവിന്ദൻ മാസ്റ്റർ
കെ.എം.പാർവ്വതി ടീച്ചർ
കെ.സി.അനിൽകുമാർ

1980-1988
1988-1995
1995-2000
2000-2005

ഉള്ളടക്കം

മുഖക്കുറിപ്പ്	17
ആമുഖം.....	19
മലപ്പട്ടം ഗ്രാമപഞ്ചായത്ത് ഒറ്റനോട്ടത്തിൽ.....	22
ജനസംഖ്യ-വീട്-കുടുംബം.....	25
കൃഷി.....	43
മൃഗസംരക്ഷണം-മത്സ്യബന്ധനം.....	65
ഊർജ്ജം,വ്യവസായം,വാണിജ്യം-പൊതുവിതരണം.....	71
കുടിവെള്ളം.....	77
ആരോഗ്യം.....	83
വിദ്യാഭ്യാസം-സംസ്കാരം.....	95
ഗതാഗതം-വാർത്താവിനിമയം.....	107
ബാങ്കിംഗ് സ്ഥാപനങ്ങൾ-സാമ്പത്തിക വികസനം.....	115
തൊഴിൽ-ഗ്രാമവികസനം, പലവക.....	125
അനുബന്ധം.....	134

മുഖക്കുറിപ്പ്

അധികാര വികേന്ദ്രീകരണ പ്രക്രിയ ആരംഭിച്ചതോടു കൂടി കേരളത്തിലെ തദ്ദേശ സ്വയംഭരണ സ്ഥാപനങ്ങൾ പ്രാദേശിക സർക്കാരുകളായി മാറിക്കഴിഞ്ഞു. 1996 മുതൽ കേരള സർക്കാർ അധികാരവും സമ്പത്തും തദ്ദേശ സ്വയംഭരണ സ്ഥാപനങ്ങൾക്ക് നൽകുകയും ലോകത്തിനു തന്നെ മാതൃകയായ ജനകീയാസൂത്രണ പ്രസ്ഥാനത്തിന് തുടക്കം കുറിക്കുകയും ചെയ്തതോടു കൂടി വികസന രംഗത്ത് അഭ്യുത്പാദനമായ മാറ്റങ്ങൾക്കാണ് നമ്മുടെ ഗ്രാമങ്ങൾ സാക്ഷ്യം വഹിച്ചത്.

വികസന പ്രക്രിയയുടെ ആസൂത്രണത്തിന് അടിത്തട്ടിൽ തുടക്കമായതോടെ അടിസ്ഥാന സ്ഥിതി വിവരക്കണക്കുകളുടെ ആവശ്യവും പ്രാധാന്യവും വളരെയേറെ വർദ്ധിച്ചു.

ആസൂത്രണത്തിനും നിർവ്വഹണത്തിനും ആവശ്യമായ സ്ഥിതി വിവരക്കണക്കുകൾ ശേഖരിക്കുകയും അത് ആസൂത്രകർക്ക് ലഭ്യമാക്കുകയും ചെയ്യുന്ന സർക്കാർ ഏജൻസി ഇക്കണോമിക്സ് & സ്റ്റാറ്റിസ്റ്റിക്സ് വകുപ്പാണ്. എന്നാൽ ഏറ്റവും താഴെത്തട്ടിൽ കൃത്യമായ സ്ഥിതി വിവരക്കണക്കുകൾ ലഭ്യമാക്കുന്നതിൽ ഇന്ന് വകുപ്പിന് ഒട്ടേറെ പരിമിതികൾ അനുഭവപ്പെടുന്നുണ്ട്.

ഈയൊരു സാഹചര്യത്തിലാണ് ഇക്കണോമിക്സ് & സ്റ്റാറ്റിസ്റ്റിക്സ് വകുപ്പിന്റെ മേൽനോട്ടത്തിലും സാങ്കേതിക സഹായത്തോടെയും മലപ്പുറം പഞ്ചായത്തിലെ കാർഷിക കാർഷികേതര വിഭവങ്ങളെ സംബന്ധിച്ച സമഗ്രമായ പഠനം ലക്ഷ്യം വയ്ക്കുന്നതും പഞ്ചായത്തിന്റെ ആസൂത്രണത്തിന് ആവശ്യമായ മുഴുവൻ സ്ഥിതി വിവരക്കണക്കുകളും ലഭ്യമാക്കുന്നതുമായ ഒരു പ്രവർത്തനം ജന പങ്കാളിത്തത്തോടെ നടപ്പിലാക്കുന്നതിന് തീരുമാനമെടുത്തത്. കേരളത്തിൽ ഇദംപ്രഥമായ ഈ സംരംഭത്തെ രണ്ടു കൈയും നീട്ടിയാണ് മലപ്പുറത്തെ ജനങ്ങൾ സ്വീകരിച്ചത്.

2007 ജൂലൈ 19ന് ഇക്കണോമിക്സ് & സ്റ്റാറ്റിസ്റ്റിക്സ് കണ്ണൂർ ജില്ലാ ഡെപ്യൂട്ടി ഡയറക്ടറുടെ നേതൃത്വത്തിൽ വകുപ്പിലെ ഉദ്യോഗസ്ഥരും പഞ്ചായത്ത് പ്രസിഡണ്ട്, സ്റ്റാൻഡിങ് കമ്മിറ്റി ചെയർമാൻമാർ ഉൾപ്പെടെയുള്ള ജനപ്രതിനിധികളുടെയും സംയുക്ത ആലോചനാ യോഗത്തിൽ ഇക്കാര്യം വിശദമായി ചർച്ചചെയ്യുകയും ഒരു പ്രോജക്ട് തയ്യാറാക്കപ്പെടുകയും ചെയ്തു. തുടർന്ന് ഇതിന്റെ സാങ്കേതിക കാര്യങ്ങൾ ഇക്കണോമിക്സ് & സ്റ്റാറ്റിസ്റ്റിക്സ് വകുപ്പും മറ്റ് പ്രവർത്തനങ്ങൾ പഞ്ചായത്തും ഏറ്റെടുത്തു. ആഗസ്ത് 4-ന് പഞ്ചായത്ത് ഹാളിൽ ചേർന്ന പഞ്ചായത്ത്തല സംഘാടക സമിതി യോഗത്തിൽ രാഷ്ട്രീയ പാർട്ടി പ്രതിനിധികൾ, സന്നദ്ധസംഘടനാ പ്രതിനിധികൾ, ഉദ്യോഗസ്ഥർ, ഗ്രന്ഥശാലാ പ്രതിനിധികൾ, മറ്റു പൗര പ്രമുഖർ തുടങ്ങി 150 ഓളം പേർ പങ്കെടുത്തു. പഞ്ചായത്ത് പ്രസിഡണ്ട് ശ്രീ. കെ.സി. അനീൽകുമാർ ചെയർമാനും ശ്രീ. മലപ്പുറം പ്രദാനൻ കൺവീനറുമായി വിപുലമായ ഒരു സംഘാടക സമിതിക്ക് രൂപം നൽകി. തുടർന്ന് വാർഡ്തല സംഘാടക സമിതികൾ രൂപീകരിക്കുകയും വിപുലമായ പ്രചരണ പ്രവർത്തനങ്ങൾ നടത്തുകയും ഇക്കണോമിക്സ് & സ്റ്റാറ്റിസ്റ്റിക്സ് വകുപ്പിലെ 100-ലധികം വരുന്ന ഉദ്യോഗസ്ഥർക്കും അവരെ സഹായിക്കുന്നതിന് പഞ്ചായത്തിൽ നിന്നും തെരഞ്ഞെടുത്ത 400-ഓളം വരുന്ന സന്നദ്ധപ്രവർത്തകർക്കും പരിശീലനം നൽകുകയും ചെയ്തു. പഞ്ചായത്തിനെ 40-50 ഏക്കർ വരുന്ന 100 ക്ലസ്റ്ററുകളായി വിഭജിച്ച് ഓരോ ഉദ്യോഗസ്ഥർക്ക് ചുമതല നൽകുകയും അവരെ സഹായിക്കാൻ 3-4 വീതം വരുന്ന സന്നദ്ധപ്രവർത്തകരെ നിയോഗിക്കുകയും ചെയ്തു. ഓരോ വാർഡിൽ നിന്നും ഇത്തരത്തിൽ തെരഞ്ഞെടുക്കപ്പെട്ടിട്ടുള്ള എന്യൂമറേറ്റർമാരുടെ സഹായത്തോടെ പൂർണ്ണമായും ജനപങ്കാളിത്തത്തോടു കൂടി സപ്തംബർ 1, 2, 3, 4 തീയതികളിൽ ഫീൽഡ്തല വിവര ശേഖരണം നടത്തി. ആഗസ്ത് 31-ന് ഉദ്യോഗസ്ഥർ, ജനപ്രതിനിധികൾ, രാഷ്ട്രീയ - ട്രേഡ് യൂനിയൻ സാമൂഹ്യ സാംസ്കാരിക സംഘടനാ പ്രവർത്തകർ ഉൾപ്പെടെ നൂറ് കണക്കിന് ആളുകൾ പങ്കെടുത്ത വർണ്ണശബളമായ ഘോഷയാത്രയോടെയാണ് വിവര ശേഖരണ പരിപാടിക്ക് തുടക്കം കുറിച്ചത്. തുടർന്ന് മലപ്പുറം സെൻട്രലിൽ ചേർന്ന പൊതുസമ്മേളനം ജില്ലാപഞ്ചായത്ത് വൈസ് പ്രസിഡണ്ട് ശ്രീ. പി.രാമചന്ദ്രൻ ഉദ്ഘാടനം ചെയ്തതോടെ മലപ്പുറം പഞ്ചായത്ത് സമഗ്ര വിവര ശേഖരണ പരിപാടിക്ക് ഔദ്യോഗികമായി

തുടക്കമായി.

വളരെയേറെ ആവേശത്തോടെയാണ് ഈ പ്രവർത്തനവുമായി ജനങ്ങൾ സഹകരിച്ചത്. പുറമെ നിന്നെത്തിയ ഉദ്യോഗസ്ഥർക്ക് താമസ സൗകര്യം നൽകുകയും ഭക്ഷണമെത്തിച്ചുകൊടുക്കുകയും ആവശ്യമായ മറ്റൊരു സൗകര്യങ്ങളും ഒരുക്കിക്കൊടുക്കുകയും ചെയ്ത് ഈ വിവര ശേഖരണ പരിപാടി ഒരു ജനകീയ പ്രവർത്തനമായി ജനങ്ങൾ മാറ്റിയെടുത്തു. പഞ്ചായത്തിലെ 400-ലധികം പേർ 4 ദിവങ്ങളിലായി നടന്ന ഈ സർവ്വേ പ്രവർത്തനത്തിൽ നേരിട്ട് പങ്കാളികളായി. ഭൂമിയേയും കൃഷിയേയും മണ്ണിനേയും മനുഷ്യരേയും തൊഴിലിനേയും തുടങ്ങി സമസ്ത മേഖലകളേയും സ്പർശിക്കുന്ന വിവര ശേഖരണ പരിപാടി സപ്തംബർ 4-ന് വൈകിട്ട് പൂർത്തിയായി.

വിവര ശേഖരണം പൂർത്തിയായതിന് ശേഷം ആറ് മാസത്തിലധികം സമയമെടുത്താണ് റിപ്പോർട്ട് ക്രോഡീകരിച്ചത്. മൂന്നനുഭവങ്ങളോ മാതൃകകളോ ഇല്ലാത്ത ഇത്തരത്തിലുള്ള സമഗ്രമായൊരു വിവര ശേഖരണ പരിപാടി വിജയകരമായി പൂർത്തിയാക്കുന്നതിന് ഞങ്ങളോട് സഹകരിച്ച ഉദ്യോഗസ്ഥർ, രാഷ്ട്രീയ സാമൂഹ്യ സാംസ്കാരിക നേതാക്കൾ, സന്നദ്ധ പ്രവർത്തകർ എന്നിവർക്കും വിശിഷ്ടാ ഈ വിവര ശേഖരണ പരിപാടിക്ക് നേതൃത്വം നൽകിയ ഇക്കണോമിക്സ് ആന്റ് സ്റ്റാറ്റിസ്റ്റിക്സ് കണ്ണൂർ ജില്ലാ ഡെപ്യൂട്ടി ഡയറക്ടർ ശ്രീ. എൻ. രാമകൃഷ്ണൻ ഉൾപ്പെടെയുള്ള വകുപ്പുദ്യോഗസ്ഥർക്കും വിവരങ്ങൾ ക്രോഡീകരിക്കാനുള്ള സോഫ്റ്റ്‌വെയർ രൂപ കല്പന ചെയ്ത സ്റ്റാറ്റിസ്റ്റിക് വകുപ്പിലെ റിസർച്ച് അസിസ്റ്റന്റ് ശ്രീ. എം.എ.നന്ദസുനുവിനും ഞങ്ങളുടെ കടപ്പാടും നന്ദിയും പ്രത്യേകം രേഖപ്പെടുത്തുന്നു.

പ്രചരണത്തിനും മറ്റ് പരിപാടികൾക്കും സാമ്പത്തിക സഹായം ചെയ്തു തന്ന കണ്ണൂർ ജില്ലാ സഹകരണ ബാങ്ക്, മലപ്പുറം സർവ്വീസ് സഹകരണ ബാങ്ക് തുടങ്ങിയ സ്ഥാപനങ്ങളോടും സാങ്കേതിക സഹായം നൽകിയ റവന്യൂ വകുപ്പിലെ ജീവനക്കാർ എല്ലാവിധ പിന്തുണയും നൽകിയ രാഷ്ട്രീയ പാർട്ടി പ്രവർത്തകർ, വായനശാലകൾ, കുടുംബശ്രീകൾ, സ്വാശ്രയ സംഘങ്ങൾ തുടങ്ങിയവയ്ക്കും നന്ദി രേഖപ്പെടുത്തുന്നു.

പരിമിതമായ വിഭവശേഷിക്കകത്തു നിന്നുകൊണ്ട് ഒട്ടേറെ വികസന പ്രവർത്തനങ്ങൾക്ക് രൂപം നൽകുന്നതിന് പഞ്ചായത്ത് ഭരണമിതിക്ക് സഹായകമാകുന്ന നിരവധി വിവരങ്ങളാണ് ഈ സർവ്വേ പ്രവർത്തനത്തിലൂടെ ലഭ്യമായിട്ടുള്ളത്. കൃഷി, വ്യവസായം തുടങ്ങിയ വിവിധ മേഖലകളിൽ ദ്രുതഗതിയിൽ ഉണ്ടായിക്കൊണ്ടിരിക്കുന്ന മാറ്റങ്ങൾ തിരിച്ചറിയാനും അതിനനുസരിച്ച് വിവിധ വികസന പ്രവർത്തനങ്ങൾക്ക് രൂപം നൽകാനും ഈ സർവ്വേ റിപ്പോർട്ട് സഹായകമാവുമെന്ന് ഞങ്ങൾക്കുറപ്പുണ്ട്. മലപ്പുറം പഞ്ചായത്തിന്റെ സമഗ്രപുരോഗതിക്കും വികസനത്തിനും ആവശ്യമായ പ്രവർത്തനങ്ങൾ മുൻഗണനാ ക്രമത്തിൽ രൂപകൽപന ചെയ്യാൻ സഹായകമാവുന്ന ഈ വിവര ശേഖരണ പരിപാടിയുടെ ക്രോഡീകരിച്ച റിപ്പോർട്ട് സാദിമാനം ഞങ്ങൾ ജനങ്ങൾക്കു മുമ്പിൽ സമർപ്പിക്കുന്നു.

വിശ്വസ്തതയോടെ,
കെ.സി. അനിൽകുമാർ

മലപ്പുറം പ്രസിഡണ്ട്
മലപ്പുറം ഗ്രാമപഞ്ചായത്ത്

31-3-2008

ആമുഖം

കണ്ണൂർ ജില്ലയുടെ മദ്ധ്യഭാഗത്തായി ഏതാണ്ട് ഒരു തുരുത്ത് പോലെ നിൽക്കുന്ന ഭൂപ്രദേശമാണ് മലപ്പട്ടം പഞ്ചായത്ത്. മലപ്പട്ടമെന്ന പേര് വരാനുണ്ടായ കാരണം ചരിത്ര രേഖകളിലൊന്നുമില്ല. മഹാഭാരതത്തിലെ മഹിഷാസുരൻ നിർമ്മിച്ച പട്ടണമാണിതെന്നും 'മഹിഷപട്ടണം' ലോപിച്ച് മലപ്പട്ടമായതാണെന്നുമാണ് ഒരു വാദം. മലയടിവാരത്ത് പട്ടണമുണ്ടായ സ്ഥലം 'മലപ്പട്ടണം' ലോപിച്ച് മലപ്പട്ടമായതെന്നടക്കമുള്ള വാദങ്ങളുമുണ്ട്.

എ.ഡി.1000-നും 1500-നുമിടയിൽ മുഷിക രാജാക്കന്മാരിലൊരാളായ ശ്രീകണ്ഠൻ ശ്രീകണ്ഠപുരം സ്ഥാപിച്ചപ്പോൾ തൊട്ടടുത്ത മലപ്പട്ടം ശ്രീകണ്ഠരാജാവിന്റെ അധീനതയിലായിരുന്നു. ബ്രാഹ്മണ മേധാവിത്വം നിലനിന്ന ഒരു പ്രദേശമായിരുന്നു ഇത്. സ്ഥലനാമങ്ങൾ തന്നെ ബ്രാഹ്മണ മേധാവിത്വത്തിന്റെ ഉദാഹരണങ്ങളാണ്. ബ്രാഹ്മണർക്ക് പുറമെ അവരുടെ പല്ലക്ക് ചുമക്കാനും ഗൃഹങ്ങളും ഗൃഹോപകരണങ്ങളും നിർമ്മിക്കാനും അവരെ പരിചരിക്കുന്നതടക്കമുള്ള അടിമപ്പണികൾക്കും ക്ഷേത്ര നിർമ്മാണത്തിനുമാണ് മറ്റ് വിവിധ ജാതിക്കാർ മലപ്പട്ടത്തേക്ക് കടന്നെത്തിയത്.

14 ാം നൂറ്റാണ്ടിലാണ് ഇസ്ലാം മതം മലപ്പട്ടത്തേക്ക് വന്നത്. കച്ചവടത്തിനായി കോലത്തുനാട്ടിലെത്തിയ അറബികൾ ശ്രീകണ്ഠപുരത്ത് താവളമുറപ്പിച്ചു വഴിയാണ് ഈ മത വിഭാഗക്കാർ ഇവിടങ്ങളിൽ ഉണ്ടായത്. ഏറ്റവും സമീപ കാലത്ത് 1960-കളിൽ മാത്രമാണ് ക്രിസ്തീയ വിഭാഗക്കാർ മലപ്പട്ടത്ത് കടന്നു വന്നത്.

മലപ്പട്ടത്തിന്റെ ആധുനിക ചരിത്രം സാമ്രാജ്യത്വ വിരുദ്ധ പോരാട്ടത്തിന്റെ ചരിത്രം കൂടിയാണ്. 1930-കളിൽ തന്നെ മലപ്പട്ടത്ത് ദേശീയ പ്രസ്ഥാനത്തിന്റെ വിത്തു പാകി. അടിമത്തത്തിൽ കഴിഞ്ഞ ജനങ്ങളെ കർഷക പ്രസ്ഥാനത്തിൽ പങ്കാളികളാക്കി സാമ്രാജ്യത്വത്തിനെതിരെ പ്രതികരിക്കാനും പ്രക്ഷോഭം നടത്തിക്കാനുമുള്ള ശ്രമം ആദ്യ കാലഘട്ടത്തിൽ തന്നെ മലപ്പട്ടത്ത് നടന്നിരുന്നു. 1946-ൽ 2-ാം ലോക മഹായുദ്ധത്തെ തുടർന്നുണ്ടായ ഭക്ഷ്യക്ഷാമ കാലഘട്ടത്തിൽ ജന്മികൾ പുഴുത്തി വെച്ചു നെല്ല് പിടിച്ചെടുക്കുന്ന പ്രക്ഷോഭത്തിൽ മലപ്പട്ടവും പ്രധാന പങ്ക് വഹിക്കുകയുണ്ടായി. സാമ്രാജ്യത്വ ജന്മി നാടുവാഴിത്തത്തിനെതിരെ നടന്ന സംഘടിത സമരങ്ങൾ ഭരണാധികാരികൾക്കെതിരെ ചെറുത്ത് നില്പ് പോരാട്ടങ്ങളായി വികസിച്ചതിന്റെ സമ്പന്നമായ ഒരു പൈതൃകം മലപ്പട്ടത്തിനവകാശപ്പെടാനുണ്ട്.

ഒന്നര നൂറ്റാണ്ടിന് മുമ്പ് തന്നെ ആദ്യത്തെ വിദ്യാഭ്യാസ സ്ഥാപനം മലപ്പട്ടത്ത് ആരംഭിക്കുകയുണ്ടായി. രാമർഗുരു സ്ഥാപിച്ച ഇന്നത്തെ ആർ.ജി.എം. സ്കൂൾ എന്ന വിദ്യാലയം ബ്രിട്ടീഷ് ഗവൺമെന്റ് മലബാറിൽ ആദ്യമായി അംഗീകരിച്ച 24 സ്കൂളുകളിൽ ഒന്നായിരുന്നു. 1930-കളിൽ സാംസ്കാരിക പ്രവർത്തനങ്ങളും മലപ്പട്ടത്ത് സജീവമായി. 1936-ൽ കർഷക സംഘത്തിന്റെ നേതൃത്വത്തിൽ പൂക്കണ്ടത്ത് ആദ്യത്തെ വായനശാല സ്ഥാപിച്ചു കൊണ്ടാണ് ഇതിന് തുടക്കമിട്ടത്.

1956 നവംബർ 1-നാണ് കേരള സംസ്ഥാനം രൂപീകൃതമായതെങ്കിലും 1954-ൽ തന്നെ മലപ്പട്ടം പഞ്ചായത്തിൽ ഭരണ സമിതി നിലവിൽ വന്നിരുന്നു. ആ ഭരണ സമിതി 1961 വരെ തുടർന്നു. പഞ്ചായത്ത് പുനഃസംഘടനയുടെ ഭാഗമായി 1961-ൽ ഇരിക്കൂർ-മലപ്പട്ടം പഞ്ചായത്തുകൾ സംയോജിക്കപ്പെട്ടു. 1968-ൽ വീണ്ടും വിഭജിക്കപ്പെട്ടതിനെ തുടർന്നാണ് ഇന്നത്തെ മലപ്പട്ടം പഞ്ചായത്ത് നിലവിൽ വന്നത്. 1968-ൽ രണ്ടാമത്തേയും, 1975-ൽ മൂന്നാമത്തെയും 80-ൽ 4-ാമത്തെയും 88-ൽ 5-ാമത്തെയും 95-ൽ 6-ാമത്തെയും 2000-ൽ 7-ാമത്തെയും ഭരണ സമിതികൾ നിലവിൽ വന്നു. ഇപ്പോൾ നിലവിലുള്ള 8-ാമത്തെ ഭരണ സമിതി 2005 ഒക്ടോബർ മാസത്തിലാണ് അധികാരമേറിയത്. ശ്രീ. കെ.സി. അനിൽകുമാർ പ്രസിഡണ്ടായ ഈ ഭരണ സമിതിയിൽ സർവ്വശ്രീ.കെ.കെ.ഗോപാലൻ(വൈസ് പ്രസിഡണ്ട്), എ.നാരായണൻ (ചെയർമാൻ, വികസന കാര്യ സ്റ്റാന്റിംഗ് കമ്മിറ്റി), വി.വി.മോഹനൻ(ചെയർമാൻ, ക്ഷേമകാര്യ സ്റ്റാന്റിംഗ് കമ്മിറ്റി) എന്നിവരാണ് മറ്റു ഭാരവാഹികൾ.

1957-ൽ നിലവിൽ വന്ന ആദ്യ പഞ്ചായത്ത് ബോർഡിന്റെ ആസ്ഥാനം അടിച്ചേരിയായിരുന്നു. പഞ്ചായത്ത് സംയോജനത്തെ തുടർന്ന് 1961-ൽ ആസ്ഥാനം ഇരിക്കൂറിലെ പെരുവള്ളത്ത് പനമ്പിലായിരുന്നു. 1968-ൽ വീണ്ടും മലപ്പട്ടം പഞ്ചായത്ത് നിലവിൽ വന്നപ്പോൾ ആസ്ഥാനം പൂക്കണ്ടമായിരുന്നു. 1971 - ലാണ് മലപ്പട്ടം പനമ്പിൽ പുതിയ പഞ്ചായത്ത് ആസ്ഥാനം നിലവിൽ വന്നത്.

മൂന്നു ദാഗവു പുഴകളാൽ ചുറ്റപ്പെട്ട 19.30 ച.കി.മീ. വിസ്തീർണ്ണമുള്ള ഈ പഞ്ചായത്ത് അടുത്ത കാലം വരെ വികസനപ്രവർത്തനങ്ങൾ ഏറെയൊന്നും കടന്നുവരാതിരുന്ന ഒരു പ്രദേശമായിരുന്നു. എന്നാൽ 12 വാർഡുകളായി 9897 പേർ അധിവസിക്കുന്ന ഈ പഞ്ചായത്തിലെ ജനങ്ങളുടെ ദീർഘകാല ആവശ്യമായിരുന്ന മലപ്പട്ടം മൂന്നമ്പ് പാലം യാഥാർത്ഥ്യമായതോടു കൂടി ജില്ലാ തലസ്ഥാനവുമായും അതുവഴി പുറം ലോകവുമായുള്ള ബന്ധം ഏറെ വർദ്ധിക്കുകയും വിവിധ മേഖലകളിൽ അതിനനുസരിച്ചുള്ള മാറ്റം ദൃശ്യമാവുകയും ചെയ്തിട്ടുണ്ട്. വാഹന ഗതാഗതത്തിന്റെ കാര്യത്തിലും വാർത്താവിനിമയ സൗകര്യങ്ങളുടെ കാര്യത്തിലുമൊക്കെ ഈ മാറ്റം ദൃശ്യമാണ്.

കണ്ണൂർ ജില്ലയിലെ മറ്റേതൊരു ഉൾനാടൻ പഞ്ചായത്തിനെ പോലെ തന്നെ മലപ്പട്ടം പഞ്ചായത്തും ഒരു കാർഷിക പ്രധാനമായ പഞ്ചായത്താണ്. ദക്ഷിണപാദന രംഗത്ത് കേരളം മൊത്തത്തിലും കണ്ണൂർ ജില്ല വിശേഷിച്ചും നേരിടുന്ന പ്രതിസന്ധി ഈ പഞ്ചായത്തിലുമുണ്ട്. കാർഷികോല്പാദനം ഓരോ വർഷവും കുറഞ്ഞു വരികയാണ്. വ്യാവസായിക മേഖലയിലും സ്ഥിതി വ്യത്യസ്തമല്ല. ചെങ്കൽപ്പണകൾ മാത്രമാണ് വ്യത്യസ്തമായ അനുഭവം. മറ്റ് ജില്ലകളിലും പഞ്ചായത്തുകളിലുമെന്ന പോലെ സേവന മേഖല തന്നെയാണ് ഇവിടെയും വികസിച്ചുകൊണ്ടിരിക്കുന്നത്.

ഉയർന്ന പ്രദേശങ്ങളിൽ വെട്ടുകൽ മണ്ണും നദീ തീരങ്ങളിൽ എക്കൽ മണ്ണും കാണപ്പെടുന്ന ഈ പ്രദേശത്ത് മണ്ണിന്റെ ഫലഭൂയിഷ്ടത മണ്ണാലിപ്പിന്റെയും വന നശീകരണത്തിന്റെയും ഫലമായി വളരെയധികം കുറഞ്ഞിട്ടുണ്ട്. ഉയർന്ന പ്രദേശങ്ങളിൽ 15 മുതൽ 20 മീറ്റർ വരെ ആഴത്തിലും താഴ്വാരങ്ങളിൽ 5 മുതൽ 10 മീറ്റർ വരെ ആഴത്തിലും ജലം ലഭിക്കുന്നു. മഴക്കാലത്ത് താഴ്ന്ന പ്രദേശങ്ങളിൽ വെള്ളപ്പൊക്കവും വേനലിൽ ഉയർന്ന പ്രദേശങ്ങളിൽ കടുത്ത വരൾച്ചയും അനുഭവപ്പെടുന്നുണ്ട്.

നഗരവൽക്കരിക്കപ്പെടുന്ന ഏതൊരു പഞ്ചായത്തിനെയും പോലെ തന്നെ ഇവിടുത്തെ വൈവിധ്യമാർന്ന സമ്പത്തും വന്യമൃഗസമ്പത്തും നാശോന്മുഖമാണ്. കശുമാവിൻ തോട്ടങ്ങൾ ചെങ്കൽപ്പണകളായി മാറുന്നതും ചെങ്കൽപ്പണകളുടെ വർദ്ധനവും പുതിയ പാരിസ്ഥിതിക പ്രശ്നങ്ങൾ സൃഷ്ടിക്കുന്നുണ്ട്. വീടും കൂടും നഷ്ടപ്പെടുന്ന കുരങ്ങന്മാർ സമതലങ്ങളിൽ വന്ന് നടത്തുന്ന കൃഷി നശീകരണം ഇവയുടെ പാർശ്വഫലങ്ങൾ തന്നെ

1930 ഹെക്ടർ വിസ്തൃതിയുള്ള ഈ പഞ്ചായത്തിലെ പ്രധാന കൃഷി നെല്ലായിരുന്നു. എന്നാൽ മറ്റ് പഞ്ചായത്തുകളിലെന്നപോലെ നെൽകൃഷിയുടെ വിസ്തൃതി കുറഞ്ഞു വരുന്ന പ്രവണത ഇവിടെയും കാണാം. മറ്റ് കാർഷിക വിളകളിലേക്കുള്ള മാറ്റവും കെട്ടിട നിർമ്മാണമുൾപ്പെടെയുള്ള മറ്റ് കാർഷികേതര ആവശ്യങ്ങൾക്കായി ദുരിതമാറ്റത്തിന്റെ തുടക്കമെന്ന നിലയിൽ നെൽകൃഷിസ്ഥലം തരിശിടുന്ന പ്രവണതയും സജീവമാണ്. കൃഷി ലാഭകരമല്ലെന്ന തോന്നലിനൊപ്പം വെള്ളക്കെട്ടും, വില സ്ഥിരത ഇല്ലാത്തതും കർഷക തൊഴിലാളികളുടെ ലഭ്യതക്കുറവുമാണ് ഇതിന്റെ കാരണങ്ങളായി ചൂണ്ടിക്കാണിക്കപ്പെടുന്നത്. പച്ചക്കറി കൃഷിയും കുറഞ്ഞു വരുന്ന പ്രവണത തന്നെയാണ് കാണുന്നത്. ഇത്തരമൊരു സാഹചര്യത്തിൽ പ്രാദേശിക ആവശ്യങ്ങളുടെയും സാധ്യതകളുടെയും അടിസ്ഥാനത്തിൽ കൃഷി സമ്പ്രദായങ്ങളുടെ വൈവിധ്യവൽക്കരണവും പുതിയ കൃഷി രീതികളുടെ പരീക്ഷണവും അടക്കമുള്ള ശക്തമായ ഇടപെടലുകൾ നടത്തേണ്ടതുണ്ട്. അവശേഷിക്കുന്ന നെൽ വയലുകൾ നിലനിർത്തുകയും സംരക്ഷിക്കുകയും ചെയ്യുക എന്നത് പ്രഥമ ബാധ്യതയായി മാറണം. തരിശ് ദുരിത പാട്ടത്തിനെടുത്തും കൃഷിയിടങ്ങൾ പാട്ടത്തിന് നൽകാൻ തയ്യാറാകുന്നവരുടെ കൃഷിദുരിതയിൽ കൃഷിയിറക്കുന്നതിനുള്ള സാധ്യത പരിശോധിക്കപ്പെടേണ്ടതുണ്ട്. പഞ്ചായത്തിലെ സജീവമായ കുടുംബശ്രീ യൂണിറ്റുകൾ ഈ കാര്യത്തിൽ പ്രധാനപ്പെട്ട ഒരു സാധ്യതയാണ്. കുടുംബശ്രീയുടെ കീഴിൽ പ്രവർത്തിക്കുന്ന സ്ത്രീകളുടെ അയൽക്കൂട്ടങ്ങൾ ദുരിത പാട്ടത്തിനെടുത്ത് കൃഷി ചെയ്യുന്ന പ്രവർത്തനങ്ങൾ നന്നായി പ്രോത്സാഹിപ്പിക്കപ്പെടണം. ചെറിയ പുരയിടങ്ങൾ ഉള്ളവരും മറ്റ് ജോലികളിൽ വ്യാപൃതരായിരിക്കുകയും കൃഷി ദുരിത പാട്ടത്തിന് നൽകാൻ സന്നദ്ധരായിരിക്കുകയും

ചെയ്യുന്ന കൃഷിക്കാർ ഏറെയുള്ള പഞ്ചായത്തിൽ ദുരഹിതരായുള്ള പാവങ്ങൾക്കും ചെറുകിട ദു ഉടമകൾക്കും ഒരുപോലെ പ്രയോജനം ചെയ്യുന്ന ഇത്തരം സംരംഭങ്ങൾ വലിയ ഒരു അനുഗ്രഹമായിരിക്കും. ഒപ്പം കർഷക തൊഴിലാളികളുടെ ദൗർലഭ്യവും വെള്ളക്കെട്ടും പരിഹരിക്കാനുള്ള പ്രവർത്തനങ്ങളും ഏറ്റെടുക്കേണ്ടതുണ്ട്.

യാതൊരു പുരോഗതിയില്ലെന്ന് മാത്രമല്ല തകർന്നുകൊണ്ടിരിക്കുകയും ചെയ്യുന്ന മറ്റൊരു മേഖലയാണ് കന്നുകാലി വളർത്തൽ. പരിമിതമായ എണ്ണം കന്നുകാലികളേ ഈ പഞ്ചായത്തിലുള്ളൂ. ഇതിന്റെ ഫലമായി പാലുത്പാദനം കുത്തനെ കുറയുകയാണ്. കോഴി വളർത്തലിന്റേയും കോഴിയിറച്ചി ഉൽപാദനത്തിന്റേയും കാര്യത്തിലും സ്ഥിതി വ്യത്യസ്തമല്ല. കുടുംബശ്രീയുടെ സൂക്ഷ്മ സംരംഭങ്ങളുമായി മുഗസംരക്ഷണ പ്രവർത്തനങ്ങൾ ബന്ധിപ്പിക്കുകയാണെങ്കിൽ നിശ്ചയമായും വലിയനേട്ടം കൈവരിക്കാൻ സാധിക്കും.

മത്സ്യോല്പാദനത്തിന്റെ കാര്യത്തിലും മത്സ്യ സമ്പത്തിന്റെ കാര്യത്തിലും 3 പുഴകളാൽ ചുറ്റപ്പെട്ടു കിടക്കുന്ന ഈ പഞ്ചായത്തിന്റെ ശ്രദ്ധ കുറേ കുടി ആവശ്യമാണ്.

പരമ്പരാഗത വ്യവസായങ്ങളോ, ആധുനിക വ്യവസായങ്ങളോ ഈ പഞ്ചായത്തിൽ കാര്യമായിട്ടില്ല. സൂക്ഷ്മ സംരംഭങ്ങളിലുള്ള തൊഴിൽ, പ്രത്യേകിച്ച് സേവന മേഖലയിൽ വർദ്ധിച്ചു വരുന്നുണ്ടെങ്കിലും ഉൽപാദന മേഖലയിൽ തൊഴിൽ വർദ്ധനവൊന്നും തന്നെ ഉണ്ടാവുന്നില്ല. ചെങ്കൽ ക്വാറികൾ ഒഴിച്ചു നിർത്തിയാൽ മറ്റ് മേഖലയൊന്നും തന്നെ കാര്യമായിട്ടില്ല. ആകെ തൊഴിൽ മേഖലയിൽ 1212 പേർ തൊഴിൽ രഹിതരോ തൊഴിലന്വേഷകരോ ആണ്.

തൊഴിൽ മേഖലയിൽ നിർമ്മാണ തൊഴിലാളികൾക്കാണ് മുൻതൂക്കം. കാർഷിക മേഖലയിൽ നിന്നും മറ്റു മേഖലയിൽ നിന്നുമായി നിർമ്മാണ മേഖലയിലേക്കുള്ള മാറ്റം വളരെ പ്രകടമാണ്. അതോടൊപ്പം സർക്കാർ-അർദ്ധ സർക്കാർ മേഖലകളിൽ ജോലി ചെയ്യുന്നവരുടെ എണ്ണം ഇവിടെ കൂടുതലാണ്. സൗകര്യങ്ങൾ കുറവാണെങ്കിലും വിദ്യാഭ്യാസ സാംസ്കാരിക പ്രവർത്തനങ്ങൾ ആദ്യ കാലം മുതൽ തന്നെ ഇവിടെ സജീവമായി ശ്രദ്ധിക്കപ്പെട്ടിരുന്നു എന്നത് വളരെ വ്യക്തമാണ്. തൊഴിലിനുള്ള പ്രാധാന്യം വർദ്ധിപ്പിക്കുകയും ആവശ്യമായ വിദഗ്ദ്ധ പരിശീലനം നൽകുന്നതിനും സംവിധാനമുണ്ടാക്കുകയും വേണം.

രണ്ടു പ്രാഥമികാരോഗ്യ കേന്ദ്രങ്ങൾ ഈ പഞ്ചായത്തിലുണ്ട്. ഒരു ഹയർ സെക്കന്ററി സ്കൂളും, ഒരു ഹൈസ്കൂളും, ഒരു യു.പി സ്കൂളും, നാല് എൽ. പി.സ്കൂളും, പത്ത് അംഗൻവാടികളും, നിരവധി വായനശാലകളുമുള്ള ഈ പഞ്ചായത്തിൽ ആരോഗ്യ വിദ്യാഭ്യാസ രംഗത്ത് കുറേയേറെ മുന്നോട്ട് പോകാൻ കഴിഞ്ഞിട്ടുണ്ട്.

വളരെ ചെറിയ വരുമാനം മാത്രമേ പഞ്ചായത്തിനുള്ളൂ. വീട്ടുകരും, ലൈസൻസുകൾ, മണൽ ലേലം തുടങ്ങിയവയാണ് പഞ്ചായത്തിന്റെ പ്രധാന വരുമാന സ്രോതസ്സുകൾ.

ജന പങ്കാളിത്തത്തോടെ വികസന പ്രവർത്തനങ്ങൾ നടത്തുന്ന ഈ പഞ്ചായത്തിൽ അതുമാലം ഉണ്ടായിരിക്കുന്ന മാറ്റം വളരെ പ്രകടമാണ്.

പഞ്ചായത്ത് ഓഫീസിനു പുറമെ ഒരു വില്ലേജ് ഓഫീസും രണ്ട് മുഗസംരക്ഷണ ഓഫീസുകളും ഒരു കൃഷി ഓഫീസും, സ്റ്റേറ്റ് ബേങ്ക് ഓഫ് ട്രാവൻകൂറിന്റെ ഒരു ശാഖയും, ഒരു സർവ്വീസ് സഹകരണ ബേങ്കും പൊതുസ്ഥാപനങ്ങളായി ഈ പഞ്ചായത്തിലുണ്ട്. ഈ സ്ഥാപനങ്ങൾ ജനങ്ങളുടെ ആവശ്യത്തിന് ഉതുകുന്ന വിധത്തിൽ തന്നെ പ്രവർത്തിക്കുന്നവയാണ്.

മലപ്പട്ടം ഗ്രാമ പഞ്ചായത്ത് - ഒറ്റനോട്ടത്തിൽ

ജില്ലാപഞ്ചായത്ത്	-	കണ്ണൂർ
ബ്ലോക്ക് പഞ്ചായത്ത്	-	തളിപ്പറമ്പ്
താലൂക്ക്	-	തളിപ്പറമ്പ്
അസംബ്ലി മണ്ഡലം	-	തളിപ്പറമ്പ്
പാർലിമെന്റ് മണ്ഡലം	-	കാസർഗോഡ്
വില്ലേജ്	-	മലപ്പട്ടം
വിസ്തീർണ്ണം	-	19.30 ച.കി.മീ

ജനസംഖ്യ

കണ്ണൂർ ജില്ല (2001)	-	2408956
മലപ്പട്ടം (2001)	-	9653
മലപ്പട്ടം (2007)	-	9897
പുരുഷൻ	-	4839
സ്ത്രീ	-	5058
പട്ടികജാതി	-	414
മറ്റുള്ളവർ	-	9483
വാർഡുകളുടെ എണ്ണം	-	12
ആകെ വീടുകൾ	-	2184
ആകെ കുടുംബങ്ങൾ	-	2121
ഹിന്ദു കുടുംബങ്ങൾ	-	1720
മുസ്ലീം കുടുംബങ്ങൾ	-	382
ക്രിസ്ത്യൻ കുടുംബങ്ങൾ	-	19
പട്ടികജാതി കുടുംബങ്ങൾ	-	90
പട്ടികവർഗ്ഗ കുടുംബങ്ങൾ	-	ഇല്ല
ദാരിദ്ര്യരേഖക്ക് താഴെയുള്ള കുടുംബങ്ങൾ	-	721
വൈദ്യുതീകരിക്കാത്ത വീടുകൾ	-	364

വിദ്യാലയങ്ങൾ	എൽ. പി	-	4
	യു.പി	-	1
	ഹൈസ്കൂൾ	-	1
	ഹയർസെക്കന്ററി	-	1
	നഴ്സറി	-	1
	അംഗൻവാടികൾ	-	10

സാക്ഷരത	-	93.21
കമ്പ്യൂട്ടർ സാക്ഷരത	-	24.95
ജന സാന്ദ്രത (ച.കി.മീ.)	-	513
ആരോഗ്യ സ്ഥാപനങ്ങൾ		
സർക്കാർ	-	4
സ്വകാര്യം	-	1

മുതാശുപത്രികൾ/ ഉപകേന്ദ്രം	-	2
---------------------------	---	---

ബാങ്ക്	സഹകരണം	-	1
	ദേശസാൽകൃതം	-	1

പൊതുവിതരണം		
റേഷൻഷാപ്പ്	-	3

വായനശാല		
ഗ്രന്ഥശാല		
സാംസ്കാരിക കേന്ദ്രം	-	17

പാൽശേഖരണ യൂണിറ്റ്	-	1
കുടുംബശ്രീ യൂണിറ്റ്	-	94
സ്വയം സഹായഘ്രം	-	51

അതിരുകൾ	വടക്ക്	-	ശ്രീകണ്ഠപുരം പഞ്ചായത്ത്, ചെങ്ങളായി പഞ്ചായത്ത്
	തെക്ക്	-	മയിൽ പഞ്ചായത്ത്, കുറ്റാട്ടൂർ പഞ്ചായത്ത്
	കിഴക്ക്	-	ഇരിക്കൂർ പഞ്ചായത്ത്, ശ്രീകണ്ഠപുരം പഞ്ചായത്ത്
	പടിഞ്ഞാറ്	-	ചെങ്ങളായി പഞ്ചായത്ത്

സമഗ്ര വിവരശേഖരണ പരിപാടി - പരിശീലനം




ഉദ്ഘാടനം-ശ്രീ.കെ.കെ.നാരായണൻ(ബഹു. കണ്ണൂർ ജില്ലാ പഞ്ചായത്ത് പ്രസിഡണ്ട്)



അദ്ധ്യക്ഷൻ - ശ്രീ.കെ.സി.അനിൽകുമാർ(ബഹു.മലപ്പുറം ഗ്രാമപഞ്ചായത്ത് പ്രസിഡണ്ട്)





സ്വാഗതം - ശ്രീ.എൻ.രാമകൃഷ്ണൻ(ഡെപ്യൂട്ടി ഡയറക്ടർ, സാമ്പത്തിക സ്ഥിതിവിവരകണക്ക് വകുപ്പ്, കണ്ണൂർ)










1. ഭൂമിശാസ്ത്രം - ഭൂമി - ഭൂമിശാസ്ത്രം .1



ജനസംഖ്യ-വീട്-കുടുംബം

പഞ്ചായത്തിന്റെ ആകെ ജനസംഖ്യ 9897 ആണ്. ഇതിൽ 4839 പുരുഷന്മാരും 5058 സ്ത്രീകളും ആണ്. 1000 പുരുഷന്മാർക്ക് 1045 സ്ത്രീകൾ എന്നതാണ് പഞ്ചായത്തിലെ സ്ത്രീ പുരുഷ അനുപാതം. ജനസാന്ദ്രത ച.കി. മീറ്ററിന് 513 ആണ്. ഇത് ജില്ലാ ശരാശരിയേക്കാളും സംസ്ഥാന ശരാശരിയേക്കാളും വളരെ കുറവാണ്. 1981-ൽ ഇത് 377-ഉം 1991-ൽ 451-ഉം, 2001-ൽ 500-ഉം ആയിരുന്നു. (പട്ടിക 1.2).

ആകെ ജനസംഖ്യയിൽ 7587 പേർ ഹിന്ദുക്കളും, 2231 പേർ മുസ്ലീങ്ങളും, 79 പേർ ക്രിസ്ത്യാനികളും ആണ്. (പട്ടിക 1.3). 414 പേർ (4.18%) മാത്രമാണ് പട്ടികജാതി വിഭാഗത്തിലുള്ളത്. പട്ടികവർഗ വിഭാഗത്തിൽ പഞ്ചായത്തിൽ ആരും തന്നെയില്ല. ആകെ ജനസംഖ്യയിൽ 7382 പേരും വോട്ടർമാരാണ് (75%). (പട്ടിക 1.4, 1.5).

ജനസാന്ദ്രത ച.കി.മീറ്ററിന് 513 ആണെങ്കിലും വാർഡ് തലത്തിൽ പരിശോധിച്ചാൽ വലിയ വ്യത്യാസം അനുഭവപ്പെടുന്നുണ്ട്. ഏറ്റവും കുറഞ്ഞ ജനസാന്ദ്രത 7-ാം വാർഡിലാണ് 350. ഏറ്റവും കൂടിയത് 6-ാം വാർഡിലും 893. ഗതാഗത സൗകര്യം, ഭൂമിയുടെ കിടപ്പ് തുടങ്ങിയവ ജനസാന്ദ്രതയിലെ വൈവിധ്യത്തിന് കാരണങ്ങളാണ്. സ്ത്രീ പുരുഷ അനുപാതത്തിലും ഈ വ്യത്യാസം കാണാം. ഏറ്റവും കുറഞ്ഞ അനുപാതം 6-ാം വാർഡിലും ഏറ്റവും കൂടിയത് 9-ാം വാർഡിലുമാണ്. 6-ാം വാർഡിൽ 100 പുരുഷന്മാർക്ക് 91 സ്ത്രീകൾ മാത്രമുള്ളപ്പോൾ 9-ാം വാർഡിൽ 100 പുരുഷന്മാർക്ക് 125 സ്ത്രീകൾ എന്ന അനുപാതം നിലവിലുണ്ട്. (പട്ടിക 1.1).

1.1 ജനസാന്ദ്രതയും സ്ത്രീ, പുരുഷ അനുപാതവും

വാർഡ് നമ്പർ	ആകെ ജനസംഖ്യ			സ്ത്രീ, പുരുഷ അനുപാതം (100-ന്)	സ്ത്രീ പുരുഷ അനുപാതം (1000-ന്)	വാർഡിന്റെ വിസ്തൃതി (ച.കി.മീ.)	ജനസാന്ദ്രത ച.കി.മീറ്ററിന്
	പുരുഷന്മാർ	സ്ത്രീകൾ	ആകെ				
1	429	423	852	99	986	2.28	374
2	506	534	1040	106	1055	1.73	601
3	263	268	531	102	1019	0.76	699
4	425	405	830	95	953	1.62	512
5	520	524	1044	101	1008	1.52	687
6	420	384	804	91	914	0.9	893
7	334	359	693	107	1075	1.98	350
8	441	464	905	105	1052	2.23	406
9	375	470	845	125	1253	2.14	395
10	351	418	769	119	1191	1.2	641
11	323	350	673	108	1084	1.37	491
12	452	459	911	102	1015	1.57	580
ആകെ	4839	5058	9897	105	1045	19.3	513

ജനന നിരക്ക് പഞ്ചായത്തിൽ വലിയ തോതിൽ കുറഞ്ഞു വരുന്നുണ്ട്. 1991-ൽ ആറ് വയസ്സിൽ താഴെയുള്ള 1179 കുട്ടികൾ ഉണ്ടായിരുന്നുവെങ്കിൽ 2001-ൽ അത് 1113 ആയി കുറഞ്ഞിരുന്നു. എന്നാൽ ഇപ്പോൾ ആറ് വയസ്സിന് താഴെയുള്ള 933 കുട്ടികൾ മാത്രമേ പഞ്ചായത്തിലുള്ളൂ. (പട്ടിക 1.6). ഇത് ആകെ ജനസംഖ്യയുടെ 9.43% മാത്രമേ വരൂ. (പട്ടിക 1.7). 1991-ൽ ഇത് 13.5%-വും 2001-ൽ 11.5%-വും ആയിരുന്നു.

1.2 ജനസംഖ്യ

	1981			1991			2001			2007
	കേരളം	കണ്ണൂർ	മലപ്പുട്ടം	കേരളം	കണ്ണൂർ	മലപ്പുട്ടം	കേരളം	കണ്ണൂർ	മലപ്പുട്ടം	മലപ്പുട്ടം
പുരുഷൻ	12527767	1378578	3587	14288995	1098838	4266	15468614	1152817	4720	4839
സ്ത്രീ	12925913	1424889	3696	14809523	1152889	4442	16372760	1256139	4933	5058
ആകെ	25453680	2803467	7283	29098518	2251727	8708	31841374	2408956	9653	9897
സ്ത്രീ-പുരുഷ അനുപാതം	1032	1034	1030	1036	1049	1041	1058	1090	1045	1045
ജനസാന്ദ്രത Sq.Km.	655	565	377	749	759	451	819	812	500	513
വിസ്തൃതി Sq.Km.	38863	4958	19.30	38863	*2966	19.30	38863	2966	19.30	19.30

*1984-ൽ കണ്ണൂർ ജില്ല വിഭജിച്ച് കാസറഗോഡ് ജില്ല രൂപീകരിച്ചു.

ആയിരത്തിൽ



മലപ്പുഴ പ്രതീക്ഷിക്കുന്ന ജനസംഖ്യ *

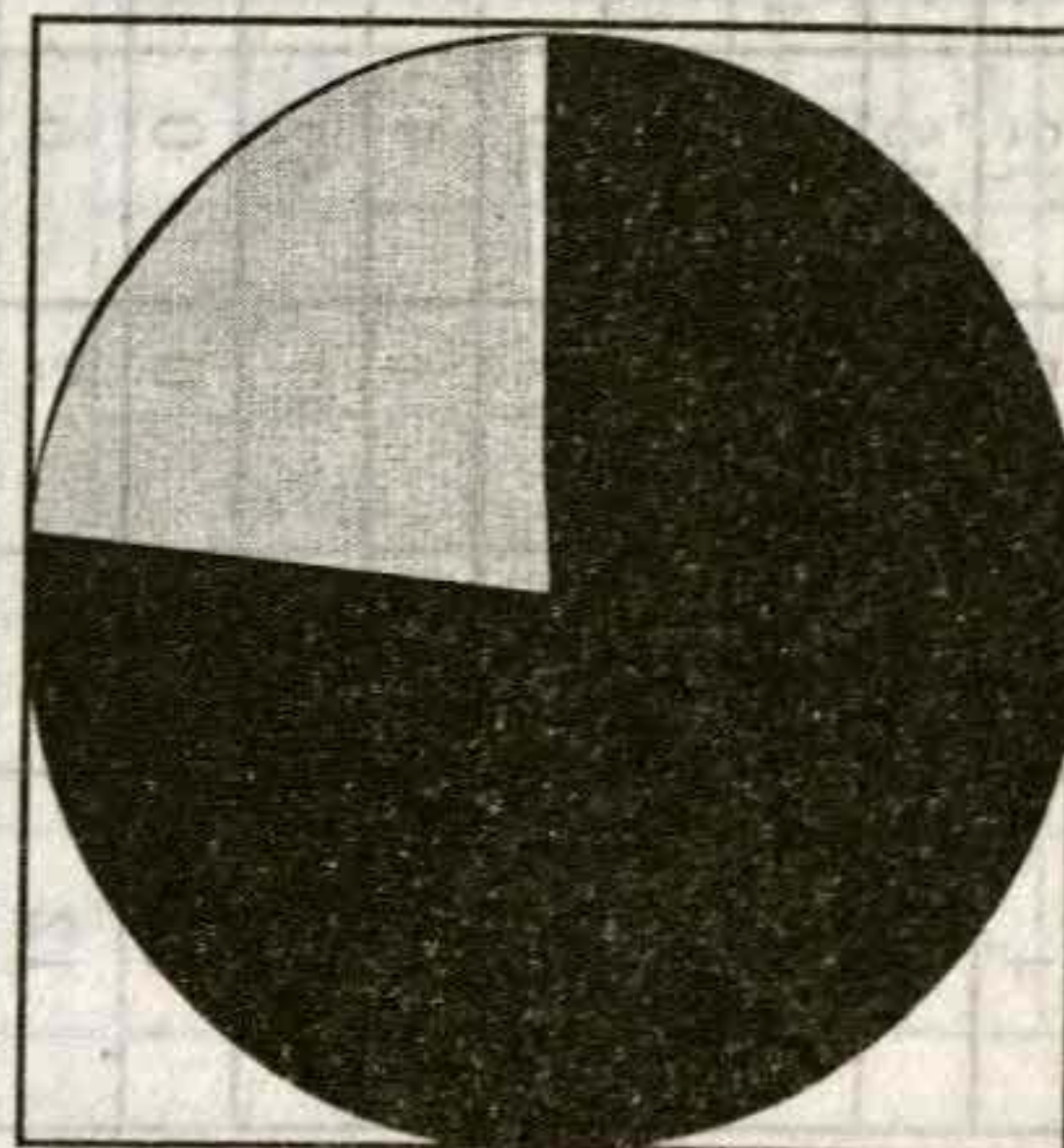
	സെൻസസ് 1981	സെൻസസ് 1991	സെൻസസ് 2001	സർവ്വേ പ്രകാരം 2007	പ്രതീക്ഷിക്കുന്ന ജനസംഖ്യ			
					2008	2009	2010	2011
പുരുഷന്മാർ	3587	4266	4720	4839	4961	5083	5206	5328
സ്ത്രീകൾ	3966	4442	4933	5058	5186	5315	5442	5571
ആകെ	7283	8708	9653	9897	10147	10398	10648	10899

* ജനന നിരക്കിലെ കുറവ് പരിഗണിച്ചിട്ടുണ്ട്

1.3 ജനസംഖ്യ (മതാടിസ്ഥാനത്തിൽ)

വാർഡ് നമ്പർ	ഹിന്ദു			മുസ്ലീം			ക്രിസ്ത്യൻ			ആകെ		
	പു	സ്ത്രീ	ആകെ	പു	സ്ത്രീ	ആകെ	പു	സ്ത്രീ	ആകെ	പു	സ്ത്രീ	ആകെ
1	370	369	739	45	42	87	14	12	26	429	423	852
2	327	361	688	173	157	330	6	16	22	506	534	1040
3	250	251	501	6	11	17	7	6	13	263	268	531
4	405	381	786	20	24	44	0	0	0	425	405	830
5	359	365	724	157	156	313	4	3	7	520	524	1044
6	309	287	596	111	97	208	0	0	0	420	384	804
7	304	319	623	30	40	70	0	0	0	334	359	693
8	307	299	606	133	163	296	1	2	3	441	464	905
9	240	270	510	135	200	335	0	0	0	375	470	845
10	304	356	660	43	60	103	4	2	6	351	418	769
11	242	242	484	80	107	187	1	1	2	323	350	673
12	321	349	670	131	110	241	0	0	0	452	459	911
ആകെ	3738	3849	7587	1064	1167	2231	37	42	79	4839	5058	9897

ജനസംഖ്യ
മതാടിസ്ഥാനത്തിൽ



ഹിന്ദു
 മുസ്ലീം
 ക്രിസ്ത്യൻ

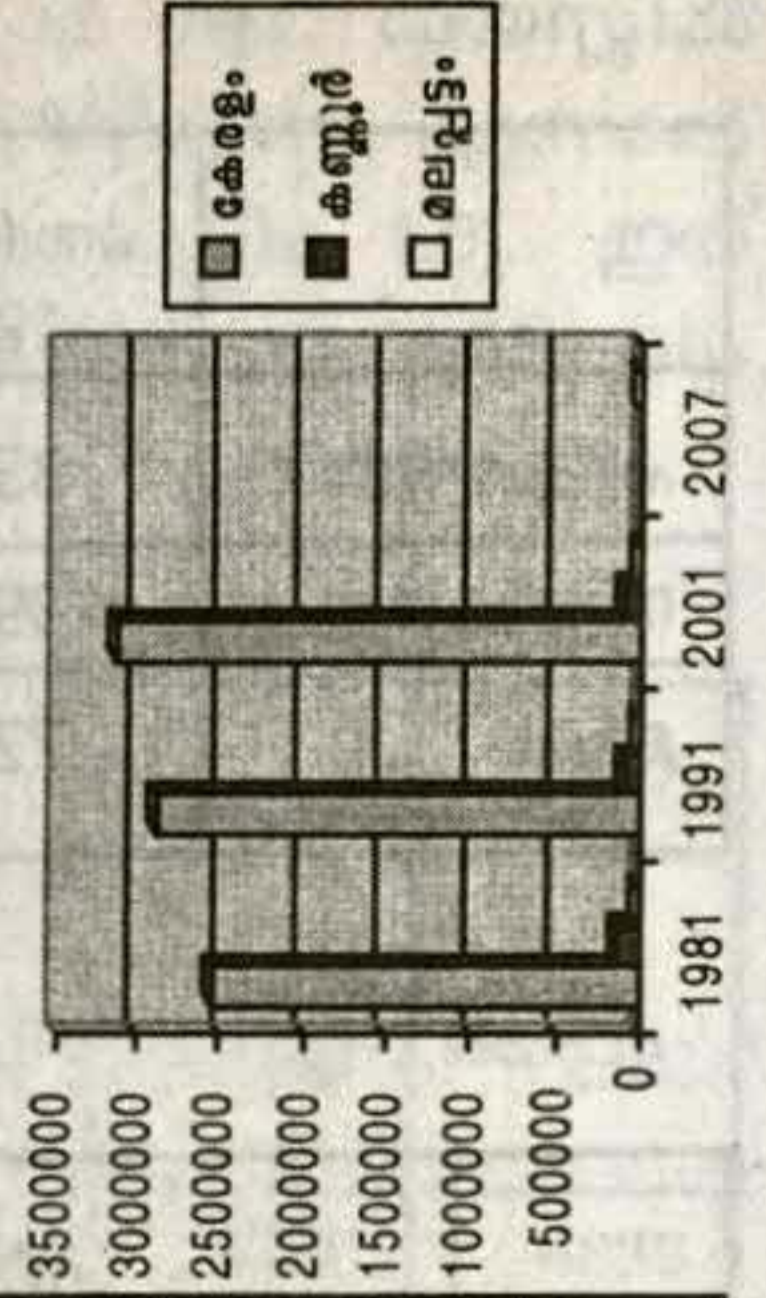
1.4 ജനസംഖ്യ - പട്ടികജാതി, പട്ടികവർഗ്ഗം, മറ്റുള്ളവർ

ക്രമ നമ്പർ	പട്ടികജാതി			പട്ടികവർഗ്ഗം			മറ്റുള്ളവർ			ആകെ			ആകെ വോട്ടർമാർ					
	പു	സ്ത്രീ	ആകെ	%	പു	സ്ത്രീ	ആകെ	%	പു	സ്ത്രീ	ആകെ	%	പു	സ്ത്രീ	ആകെ	പു	സ്ത്രീ	ആകെ
1	72	65	137	16.08	0	0	0	0	357	358	715	83.92	429	423	852	317	327	644
2	28	26	54	5.19	0	0	0	0	478	508	986	94.81	506	534	1040	312	355	667
3	5	5	10	1.88	0	0	0	0	258	263	521	98.12	263	268	531	219	221	440
4	5	7	12	1.45	0	0	0	0	420	398	818	98.55	425	405	830	317	401	718
5	9	6	15	1.44	0	0	0	0	511	518	1029	98.56	520	524	1044	293	367	660
6	40	45	85	10.57	0	0	0	0	380	339	719	89.43	420	384	804	295	328	623
7	4	5	9	1.30	0	0	0	0	330	354	684	98.70	334	359	693	261	329	590
8	17	13	30	3.30	0	0	0	0	424	451	875	96.69	441	464	905	264	337	601
9	3	1	4	0.47	0	0	0	0	372	469	841	99.53	375	470	845	315	342	657
10	25	27	52	6.76	0	0	0	0	326	391	717	93.24	351	418	769	264	330	594
11	0	0	0	0	0	0	0	0	323	350	673	100.00	323	350	673	265	290	555
12	4	2	6	0.66	0	0	0	0	448	457	905	99.34	452	459	911	296	337	633
ആകെ	212	202	414	4.18	0	0	0	0	4627	4856	9483	95.82	4839	5058	9897	3418	3964	7382

1.5 ജനസംഖ്യ - പട്ടികജാതി/പട്ടികവർഗ്ഗം

	1981			1991			2001			2007	
	കേരളം	കണ്ണൂർ	മലപ്പുടം	കേരളം	കണ്ണൂർ	മലപ്പുടം	കേരളം	കണ്ണൂർ	മലപ്പുടം	മലപ്പുടം	മലപ്പുടം
പട്ടികജാതി	2549382	143744	360	2886522	91223	408	3123941	98991	473	414	414
പട്ടികവർഗ്ഗം	261475	39704	0	320967	18243	0	364189	19969	1	0	0
മറ്റുള്ളവർ	22642823	2620019	6923	25891029	2142261	8300	28353244	2289996	9179	9483	9483
ആകെ	25453680	2803467	7283	29098518	2251727	8708	31841374	2408956	9653	9897	9897

പട്ടികജാതി - താരതമ്യ പഠനം



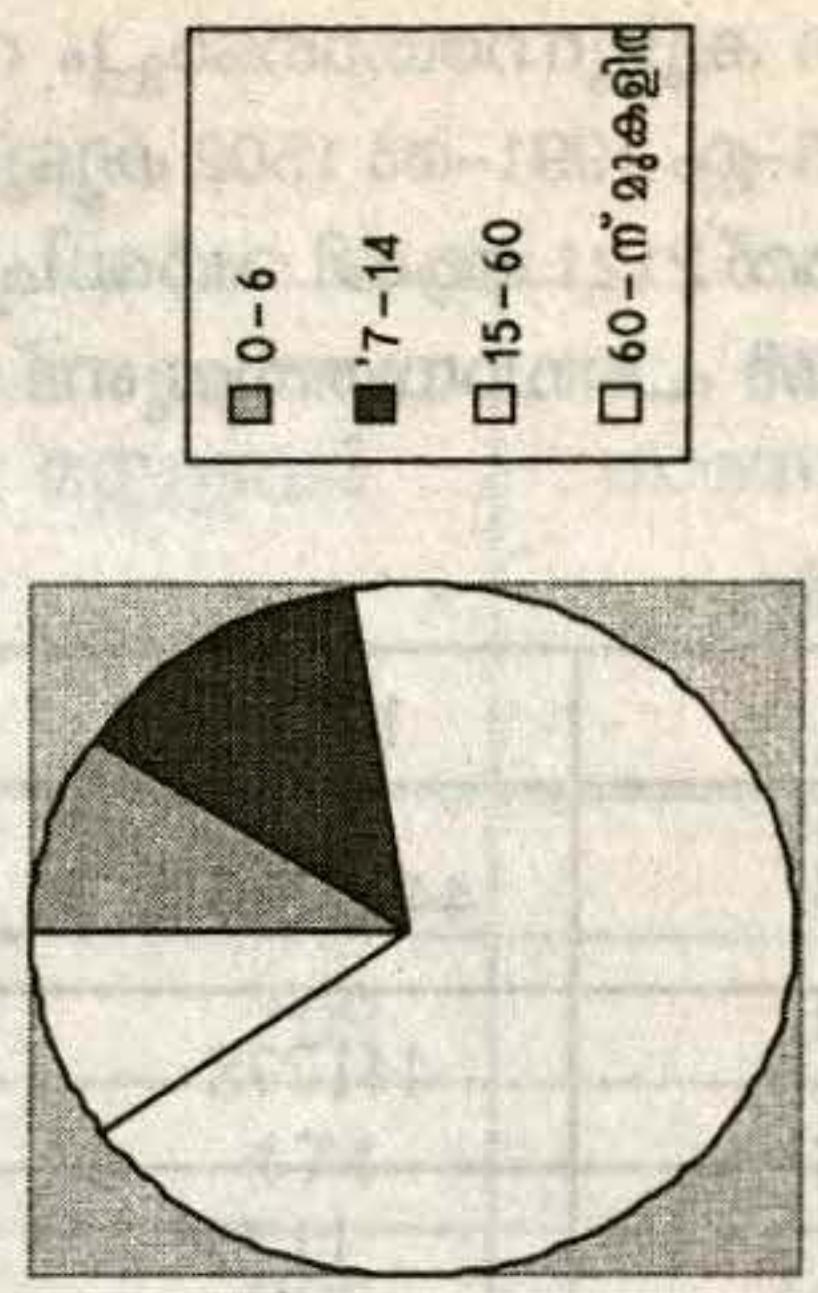
1.6 ജനസംഖ്യ വയസ്സ് (0 - 6)

	1991			2001			2007		
	ആൺ	പെൺ	ആകെ	ആൺ	പെൺ	ആകെ	ആൺ	പെൺ	ആകെ
കേരളം	1959527	1877373	3836900	1935027	1858119	3993146			
കണ്ണൂർ	151140	146466	297606	142625	137178	279803			
മലപ്പുഴം	588	591	1179	559	554	1113	455	478	933

1.7 ജനസംഖ്യ വയസ്സ്

ക്രമ നമ്പർ	സ്ത്രീസംഖ്യ	0-6			7-14			15-60			60 വയസ്സിന് മുകളിൽ				
		സ്ത്രീ	പുരുഷൻ	%	സ്ത്രീ	പുരുഷൻ	%	സ്ത്രീ	പുരുഷൻ	%	സ്ത്രീ	പുരുഷൻ	%		
1	852	33	38	71	54	112	13.19	298	277	575	67.73	40	54	94	11.07
2	1040	50	62	112	72	157	15.07	332	361	693	66.51	38	40	78	7.49
3	531	21	20	41	31	58	10.92	200	189	389	73.26	17	26	43	8.1
4	830	43	22	65	38	84	10.12	299	286	585	70.48	37	59	96	11.57
5	1044	43	59	102	70	145	13.88	359	331	690	66.03	48	59	107	10.24
6	804	47	39	86	36	95	11.82	281	270	551	68.53	33	39	72	8.96
7	693	30	44	74	34	75	10.82	224	240	464	66.96	39	41	80	11.54
8	905	49	53	102	63	116	12.82	287	306	593	65.52	42	52	94	10.39
9	845	36	41	77	60	133	15.74	247	314	561	66.39	32	42	74	8.76
10	769	21	35	56	56	99	12.87	251	286	537	69.83	35	42	77	10.01
11	673	29	27	56	38	83	12.33	228	229	457	67.9	28	49	77	11.44
12	911	53	38	91	58	125	13.72	289	308	597	65.53	43	55	98	10.76
ആകെ	9897	455	478	933	625	1282	12.95	3295	3397	6692	67.62	432	558	990	10

വയസ്സ് ഗ്രൂപ്പ് - ശതമാനത്തിൽ



ജനസാന്ദ്രത കൂടുന്നതോടൊപ്പം വീടുകളുടെ എണ്ണവും കുടുംബങ്ങളുടെ എണ്ണവും വർദ്ധിക്കുന്നുണ്ട്. 1981-ൽ 1175-ഉം 1991-ൽ 1502 കുടുംബങ്ങളും 2001-ൽ 1911 കുടുംബങ്ങളും ആണ് ഉണ്ടായിരുന്നതെങ്കിൽ ഇപ്പോൾ അത് 2121 ആയി വർദ്ധിച്ചിട്ടുണ്ട്. ഒഴിഞ്ഞു കിടക്കുന്നതും താമസയോഗ്യമല്ലാത്തതും ഉൾപ്പെടെ 2184 വീടുകൾ പഞ്ചായത്തിലുണ്ട്. (പട്ടിക 1.8, 1.9).

1.8 കുടുംബങ്ങൾ (എണ്ണം)

	1981	1991	2001	2007
കേരളം	4423277	5513200	6726356	
കണ്ണൂർ	441778	371221	457368	
മലപ്പുട്ടം	1175	1502	1911	2121

1.9 വീടുകൾ (കുടുംബങ്ങൾ)

വാർഡ് നമ്പർ	വീടുകൾ	കുടുംബങ്ങൾ	ഹിന്ദു			മുസ്ലീം	ക്രിസ്ത്യൻ	ആകെ
			എസ്.സി	എസ്.ടി	മറ്റുള്ളവർ			
1	210	197	33	0	140	17	7	197
2	210	209	11	0	136	58	4	209
3	118	113	3	0	103	4	3	113
4	179	174	0	0	166	8	0	174
5	215	207	4	0	157	44	2	207
6	162	160	17	0	112	31	0	160
7	161	156	2	0	142	12	0	156
8	196	191	7	0	133	50	1	191
9	190	186	1	0	125	60	0	186
10	182	179	11	0	146	21	1	179
11	154	148	0	0	116	31	1	148
12	207	201	1	0	154	46	0	201
ആകെ	2184	2121	90	0	1630	382	19	2121

ആകെയുള്ള 2121 കുടുംബങ്ങളിൽ പട്ടികജാതി വിഭാഗത്തിൽപ്പെട്ട 90 കുടുംബങ്ങൾ ഉൾപ്പെടെ 1720 എണ്ണം ഹിന്ദു കുടുംബങ്ങളും 382 എണ്ണം മുസ്ലീം കുടുംബങ്ങളും 19 എണ്ണം ക്രിസ്ത്യൻ കുടുംബങ്ങളും ഇവിടെയുണ്ട്. (പട്ടിക 1.9). 36 മിശ്രവിവാഹ കുടുംബങ്ങളാണ് പഞ്ചായത്തിൽ ഉള്ളത്. (പട്ടിക 1.10).

1.10 കുടുംബങ്ങൾ (തരംതിരിച്ച്)

വാർഡ് നമ്പർ	ആകെ കുടുംബങ്ങൾ	ഭാഷാ ന്യൂനപക്ഷം	മിശ്ര വിവാഹിതർ	മറ്റുള്ളവർ	സ്ഥിര താമസക്കാരുടെ എണ്ണം
1	197	1	1	195	835
2	209	1	7	201	1022
3	113	1	3	109	523
4	174			174	779
5	207	1	1	205	1038
6	160		2	158	775
7	156		4	152	669
8	191	7	6	178	887
9	186		2	184	803
10	179	1	5	173	753
11	148		1	147	645
12	201	3	4	194	881
ആകെ	2121	15	36	2070	9610

ആകെയുള്ള കുടുംബങ്ങളിൽ പല കാരണങ്ങളാൽ 163 കുടുംബങ്ങൾക്ക് റേഷൻ കാർഡ് നിലവിലില്ല. പഴയ കണക്കനുസരിച്ച് 721 കുടുംബങ്ങൾ ദാരിദ്ര്യ രേഖയ്ക്ക് താഴെയാണ്. (പട്ടിക 1.11). ആകെയുള്ള കുടുംബങ്ങളിൽ 2051 കുടുംബങ്ങളും സ്വന്തം വീടുകളിൽ തന്നെയാണ് താമസിക്കുന്നത്. (പട്ടിക 1.12). ഇവരിൽ 276 കുടുംബങ്ങൾക്ക് കഴിഞ്ഞ കാലങ്ങളിൽ ജനകീയാസൂത്രണ പദ്ധതി പ്രകാരവും

1.11 റേഷൻ കാർഡ് നിലവിലുള്ള കുടുംബങ്ങൾ

വാർഡ് നമ്പർ	ആകെ കുടുംബങ്ങൾ	റേഷൻ കാർഡ് ഉള്ളവർ			റേഷൻ കാർഡ് ഇല്ലാത്തവർ
		എ.പി.എൽ.	ബി.പി.എൽ.	ആകെ	
1	197	125	62	187	10
2	209	103	75	178	31
3	113	66	36	102	11
4	174	93	76	169	5
5	207	126	75	201	6
6	160	100	52	152	8
7	156	100	40	140	16
8	191	99	55	154	37
9	186	132	47	179	7
10	179	104	70	174	5
11	148	70	62	132	16
12	201	119	71	190	11
ആകെ	2121	1237	721	1958	163

1.12 ഭവനസ്ഥിതി

വാർഡ് നമ്പർ	ആകെ കുടുംബങ്ങൾ	ഭവന സ്ഥിതി			മറ്റുള്ളവ
		സ്വന്തം	വാടക (സ്വന്തം വീടില്ല)	വാടക (സ്വന്തം വീടുണ്ട്)	
1	197	189	4	2	2
2	209	205	1		3
3	113	111	1		1
4	174	173			1
5	207	199			8
6	160	157	1		2
7	156	151	1		4
8	191	174	5	8	4
9	186	183		1	2
10	179	174	5		
11	148	141	1	1	5
12	201	194	5		2
ആകെ	2121	2051	24	12	34

മറ്റ് പദ്ധതികൾ പ്രകാരവും പ്രകാരവും വീടിന് ധനസഹായം ലഭിച്ചവരാണ്. (പട്ടിക 1.13). താമസ യോഗ്യമായ 2121 വീടുകളിൽ 754 എണ്ണവും 20 വർഷത്തിന് മേൽ പഴക്കമുള്ളവയാണ്. 10 വർഷത്തിൽ താഴെ പഴക്കമുള്ള വീടുകളുടെ എണ്ണം 850 ആണ്. (പട്ടിക 1.14). ആകെ വീടുകളിൽ 2071 എണ്ണവും ഒറ്റ (Independent House)

1.13 വിവിധ പദ്ധതികൾ വഴി വീട് ലഭിച്ചവർ

വാർഡ് നമ്പർ	ആശ്രയ	ഭവനനിർമ്മാൽ	ഭവനശ്രീ	ബ്ലോക്ക് പഞ്ചായത്ത്	ഐ.എ.വൈ	ഐ.ആർ. ഡി.പി.	ജനകീയാ സൂത്രണം	ജെ.ആർ.വൈ	മൈത്രി	പഞ്ചായത്ത് വീട് പദ്ധതി	മറ്റുള്ളവ	ആകെ
1			2	7			9			19	7	44
2		1	2	6		1			2	7	5	24
3			4						4		2	10
4	1		7	1			5				1	15
5			10	2			3		15	2	3	35
6	1		2	2	1	5	3		1	1	4	20
7	1		3				8		4	1	3	20
8		1	2	4			1		2	7	8	25
9			2	1			6	3	1	2	1	16
10		3	3	3	1		13		1	2	2	28
11		1	1						5	4	1	12
12			4	2			10		4	5	2	27
ആകെ	3	6	42	28	2	6	58	3	39	50	39	276

1.14 വീടിന്റെ കാലപ്പഴക്കം (വർഷത്തിൽ)

വാർഡ് നമ്പർ	താമസമുള്ള വീടുകൾ	വീടിന്റെ കാലപ്പഴക്കം (വർഷത്തിൽ)				
		1 വർഷത്തിൽ താഴെ	1-5	5 - 10	10 - 20	20 വർഷത്തിന് മുകളിൽ
1	197	2	46	30	48	71
2	209	2	50	32	42	83
3	113		19	26	32	36
4	174	2	43	27	38	64
5	207		46	38	49	74
6	160		32	23	37	68
7	156		29	29	35	63
8	191	1	33	42	50	65
9	186	1	47	31	47	60
10	179	6	29	31	50	63
11	148	3	30	30	35	50
12	201	5	38	47	54	57
ആകെ	2121	22	442	386	517	754

വീടുകളാണ്. പ്ലാറ്റ്, ക്വട്ടേഷൻ, ലൈൻമുറികൾ, ഇരട്ട വീടുകൾ എന്നിവ താരതമ്യേന കുറവാണ്. (പട്ടിക 1.15). ആകെയുള്ള വീടുകളിൽ 25 വീടുകൾ ഓല/പൂല്ല് മേഞ്ഞവയും, മറ്റ് വീടുകൾ ഓട്/കോൺക്രീറ്റ് തുടങ്ങിയവയുമാണ്. (പട്ടിക 1.16). ഭൂരിപക്ഷം വീടുകളുടെയും തറ സിമന്റ്/കാവി ആണ്. മണ്ണ്/ചാണകം മെഴുകിയ 576 വീടുകളും മൊസൈക്ക്, മാർബിൾ തുടങ്ങിയവ പാകിയ 199 വീടുകളും പഞ്ചായത്തിലുണ്ട്. (പട്ടിക 1.17). ഭൂരിപക്ഷം വീടുകളും ഇടത്തരം വീടുകളാണ്. 35 ച.മീറ്റർ മുതൽ

1.15 വീടിന്റെ തരം

വാർഡ് നമ്പർ	താമസമുള്ള വീടുകൾ	വീടിന്റെ തരം		
		ഒറ്റവീട്	ക്വട്ടേഷൻ	മറ്റുള്ളവ
1	197	196	1	
2	209	203	4	2
3	113	111	2	
4	174	164	8	2
5	207	202	1	4
6	160	158	2	
7	156	155		1
8	191	181	4	6
9	186	185		1
10	179	175		4
11	148	146	1	1
12	201	195	4	2
ആകെ	2121	2071	27	23

1.16 വീടിന്റെ മേൽക്കൂര

വാർഡ് നമ്പർ	താമസമുള്ള വീടുകൾ	വീടിന്റെ മേൽക്കൂര			
		ഓല/പൂല്ല്	ഓട്	കോൺക്രീറ്റ്	മറ്റുള്ളവ
1	197	3	131	63	
2	209	1	141	66	1
3	113	1	75	35	2
4	174	7	132	35	
5	207	3	127	76	1
6	160	2	110	48	
7	156		115	40	1
8	191	2	116	73	
9	186	2	90	93	1
10	179	2	119	56	2
11	148		109	37	2
12	201	2	135	64	
ആകെ	2121	25	1400	686	10

1.17 തറയുടെ തരം

വാർഡ് നമ്പർ	താമസമുള്ള വീടുകൾ	തറയുടെ തരം			
		മണ്ണ് / ചാണകം	സിമന്റ് / കാവി	മൊസൈക്ക് / ടൈൽസ്	മാർബിൾ / ഗ്രാനൈറ്റ്
1	197	56	119	22	
2	209	55	133	21	
3	113	24	82	7	
4	174	67	100	6	1
5	207	62	128	17	
6	160	38	101	19	2
7	156	45	109	1	1
8	191	52	123	15	1
9	186	40	117	17	12
10	179	51	108	11	9
11	148	43	92	6	7
12	201	43	134	15	9
ആകെ	2121	576	1346	157	42

75 ച.മീറ്റർ വരെ തറ വിസ്തീർണ്ണമുള്ള 225 വീടുകളും 75 മുതൽ 125 ച.മീറ്റർ വരെ തറ വിസ്തീർണ്ണമുള്ള 1319 വീടുകളും ആണുള്ളത്. 35 ച.മീറ്ററിൽ താഴെ മാത്രം വലിപ്പമുള്ള 41 വീടുകളും 125 ച.മീറ്ററിൽ കൂടുതൽ വലിപ്പമുള്ള 536 വീടുകളും ഇവിടെ ഉണ്ട്. (പട്ടിക 1.18). പ്രായപൂർത്തിയായ പുരുഷന്മാരിൽ 848 പേരും സ്ത്രീകളിൽ 557 പേരും അവിവാഹിതരാണ്. 516 പേർ വിധവകളും 58 പേർ വിവാഹ ബന്ധം വേർപെടുത്തിയവരുമാണ്. (പട്ടിക 1.19, 1.20). ഗ്രൗന്റർ ഉപയോഗിക്കുന്ന 109 വീടുകളും വാഷിംഗ് മെഷീൻ ഉപയോഗിക്കുന്ന 65 വീടുകളും ഈ പഞ്ചായത്തിലുണ്ട്. 1250 മിക്സുകളുള്ള ഇവിടെ 6 എയർ കണ്ടീഷണറുകൾക്കൂടി ഉണ്ട്. (പട്ടിക 1.23)

1.18 തറ വിസ്തീർണ്ണം

വാർഡ് നമ്പർ	താമസമുള്ള വീടുകൾ	തറ വിസ്തീർണ്ണം			
		35 ചതുരശ്ര മീറ്ററിൽ താഴെ	35 ചതുരശ്ര മീറ്റർ മുതൽ 75 ചതുരശ്ര മീറ്റർ വരെ	75 ചതുരശ്ര മീറ്റർ മുതൽ 125 ചതുരശ്ര മീറ്റർ വരെ	125 ചതുരശ്ര മീറ്ററിന് മുകളിൽ
1	197	4	24	102	67
2	209	4	30	128	47
3	113	12	27	68	6
4	174	2	32	110	30
5	207	1	36	111	59
6	160		9	106	45
7	156	5	14	98	39
8	191	2	7	137	45
9	186	2	6	123	55
10	179	1	25	110	43
11	148		9	107	32
12	201	8	6	119	68
ആകെ	2121	41	225	1319	536

1.19 വൈവാഹിക നില (പുരുഷന്മാർ)

വാർഡ് നമ്പർ	ആകെ	വൈവാഹിക നില (പുരുഷന്മാർ)				
		വിവാഹിതർ	അവിവാഹിതർ	വിഭാര്യൻ	ബന്ധം ബർപ്പെടുത്തിയവർ	മറ്റുള്ളവർ
1	285	194	89	1	1	
2	301	222	71	4		4
3	187	130	55	2		
4	296	195	98	2	1	
5	341	248	86	4		3
6	268	177	88	2	1	
7	235	165	66	4		
8	283	218	59	3		3
9	235	181	52	2		
10	249	179	66	4		
11	222	156	59	1		6
12	290	226	59	5		
ആകെ	3192	2291	848	34	3	16

1.20 വൈവാഹിക നില (സ്ത്രീ)

വാർഡ് നമ്പർ	ആകെ	വൈവാഹിക നില (സ്ത്രീകൾ)				
		വിവാഹിതർ	അവിവാഹിതർ	വിധവ	ബന്ധം ബർപ്പെടുത്തിയവർ	മറ്റുള്ളവർ
1	312	215	42	50	3	2
2	381	268	51	47	8	7
3	210	145	41	21		3
4	318	192	61	54	6	5
5	372	280	47	36	2	7
6	291	198	47	37	7	2
7	264	175	48	39	2	
8	339	242	38	48	4	7
9	329	233	53	38	5	
10	306	189	61	50	6	
11	264	177	28	49	6	4
12	343	245	40	47	6	5
ആകെ	3729	2559	557	516	55	42

1.21 ഭൂവിസ്തൃതിയും ജനസംഖ്യാനുബന്ധ വിവരങ്ങളും
(2001 സെൻസസ്)

	യൂണിറ്റ്	ഇന്ത്യ		കേരളം		പങ്കാളിത്ത ശതമാനം
		2000	2001	2000	2001	
ഭൂവിസ്തൃതി	ച.കി.മീ	3166285		38863		1.2
ജനസംഖ്യ	ലക്ഷം	10286.1		318.4		3.1
പുരുഷന്മാർ	ലക്ഷം	5321.6		154.7		2.9
സ്ത്രീ	ലക്ഷം	4964.5		163.7		3.3
റൂറൽ	ലക്ഷം	7424.9		235.7		3.2
അർബൻ	ലക്ഷം	2861.2		82.7		2.9
പട്ടികജാതി	ലക്ഷം	1666.4		31.2		1.9
പട്ടികവർഗ്ഗം	ലക്ഷം	843.3		3.6		0.4
സ്ത്രീ പുരുഷ അനുപാതം	1000 പുരുഷന്മാർക്ക്	933		1058		--
ജനസാന്ദ്രത	1 ച.കി.മീറ്ററിന്	324		819		--
സാക്ഷരത	ശതമാനം	64.8		90.9		--
തൊഴിൽ പങ്കാളിത്ത നിരക്ക്	ശതമാനം	39.1		32.3		--
ദശവാർഷിക വളർച്ചാ നിരക്ക് (1991-2001)	ശതമാനം	21.34		9.43		--
ശരാശരി വാർഷിക വളർച്ചാ നിരക്ക്	ശതമാനം	2.13		0.94		--
		2000	2001	2000	2001	
ജനന നിരക്ക്	1000-ത്തിന്	25.4	25.0	17.2	16.9	
മരണ നിരക്ക്	1000-ത്തിന്	8.4	8.1	6.6	6.4	
ശിശുമരണ നിരക്ക്	1000-ത്തിന്	66	63	11	10	

1.22 ഭൂവിസ്തൃതിയും ജനസംഖ്യാനുബന്ധ വിവരങ്ങളും
(2001 സെൻസസ്)

	യൂണിറ്റ്	കണ്ണൂർ	മലപ്പുട്ടം
ഭൂവിസ്തൃതി	ച.കി.മീ.	2966	19.3
ജനസംഖ്യ	എണ്ണം	2408956	9653
പുരുഷൻ	എണ്ണം	1152817	4720
സ്ത്രീ	എണ്ണം	1256139	4933
പട്ടികജാതി	എണ്ണം	98991	473
പട്ടികവർഗ്ഗം	എണ്ണം	19969	1
ജനസാന്ദ്രത	1 ച.കി.മീറ്ററിന്	812	500
സ്ത്രീ പുരുഷ അനുപാതം	1000 പുരുഷന്	1090	1045
സാക്ഷരത	ശതമാനം	92.6	
ദശവാർഷിക വളർച്ചാ നിരക്ക് (1991-2001)	ശതമാനം	6.98	10.85
ശരാശരി വാർഷിക വളർച്ചാ നിരക്ക്	ശതമാനം	0.7	1.09

1.23 വീട്ടുപകരണങ്ങൾ

വാർഡ് നമ്പർ	എയർ കണ്ടീഷണർ	സാധാരണ ഇസ്തിരി പ്പെട്ടി	ഇലക്ട്രിക് അയൺ	ഗ്രൈന്റർ	മിക്സി	മൈക്രോ വേവ് ഓവൻ	ഫ്രിഡ്ജ്	തയ്യൽ മെഷീൻ	വാക്വം ക്ലീനർ	വാഷിംഗ് മെഷീൻ
1		78	90	4	105	2	37	30	2	7
2	2	72	104	16	126		44	39	2	11
3		32	78	2	83		18	19	1	4
4		69	79	1	76		8	12	5	1
5		60	109	28	125		30	33		7
6		40	71	15	109		23	13		6
7		50	61	1	85		5	8		
8		70	82	4	106	2	22	19		2
9		89	93	13	115	2	53	21	3	6
10	3	39	84	11	102	3	48	23	4	9
11	1	59	76	7	94		27	19	4	5
12		71	109	7	124		28	41	3	7
ആകെ	6	729	1036	109	1250	9	343	277	24	65

മുദ്ര	പേര്	തീയതി	പ്രകാരം	മുദ്ര	പേര്	തീയതി	പ്രകാരം	മുദ്ര	പേര്	തീയതി	പ്രകാരം	മുദ്ര	പേര്	തീയതി	പ്രകാരം	മുദ്ര	പേര്	തീയതി	പ്രകാരം	
15	ST	15	15	15	15	15	15	15	15	15	15	15	15	15	15	15	15	15	15	15
11	11	11	11	11	11	11	11	11	11	11	11	11	11	11	11	11	11	11	11	11
10	10	10	10	10	10	10	10	10	10	10	10	10	10	10	10	10	10	10	10	10
9	9	9	9	9	9	9	9	9	9	9	9	9	9	9	9	9	9	9	9	9
8	8	8	8	8	8	8	8	8	8	8	8	8	8	8	8	8	8	8	8	8
7	7	7	7	7	7	7	7	7	7	7	7	7	7	7	7	7	7	7	7	7
6	6	6	6	6	6	6	6	6	6	6	6	6	6	6	6	6	6	6	6	6
5	5	5	5	5	5	5	5	5	5	5	5	5	5	5	5	5	5	5	5	5
4	4	4	4	4	4	4	4	4	4	4	4	4	4	4	4	4	4	4	4	4
3	3	3	3	3	3	3	3	3	3	3	3	3	3	3	3	3	3	3	3	3
2	2	2	2	2	2	2	2	2	2	2	2	2	2	2	2	2	2	2	2	2
1	1	1	1	1	1	1	1	1	1	1	1	1	1	1	1	1	1	1	1	1


133 ഗുണമേന്മയുള്ളതാണ്

കൃഷിയിലെ കൃഷി

കൃഷിയിലെ കൃഷി... (Faint text describing agricultural practices and crop management, including details about soil types and irrigation methods.)

2.1 കൃഷിയിലെ കൃഷി

ക്രമ നമ്പർ	കൃഷി		കൃഷി		കൃഷി	കൃഷി
	കൃഷി	കൃഷി	കൃഷി	കൃഷി		
1	4677	0.19	51751	2.1	47428	2.28
2	2873	0.12	3731	0.1	3646	1.73
3						3.76
4						1.52
5						1.35
6						1.19
7						1.04
8						0.87
9						0.74
10						0.62
11						0.50
12						0.37
കുറവ്	35609	1.45	47671	1.95	47671	2.23



2. കൃഷി

നിലം വിസ്തൃതി 144.4 ഹെക്ടർ
 കര വിസ്തൃതി 44162 ഹെക്ടർ (173539 ഹെക്ടർ)
 ആകെ 47671 ഹെക്ടർ (1930 ഹെക്ടർ)

കൃഷിയിലെ കൃഷി... (Faint text describing agricultural practices and crop management, including details about soil types and irrigation methods.)

നിലം വിസ്തൃതി 4410 ഹെക്ടർ... (Faint text describing agricultural practices and crop management, including details about soil types and irrigation methods.)



കേരളം . 2

കാർഷിക മേഖല

റവന്യൂ രേഖകൾ പ്രകാരം അടൂർ, കൊളന്ത, അടിച്ചേരി, കൊവ്വന്തല, മലപ്പട്ടം, ചുളിയാട് എന്നീ 6 ദേശങ്ങളിലായി പരന്നുകിടക്കുന്ന 1930 ഹെക്ടർ വിസ്തൃതിയുള്ള ഈ പഞ്ചായത്തിൽ ഏതാണ്ട് 144 ഹെക്ടർ നിലവും, പുറമ്പോക്കുൾപ്പെടെ ഏതാണ്ട് 1786 ഹെക്ടർ കരയുമാണുള്ളത്. (പട്ടിക 2.1). എന്നാൽ നികത്തലിൻറെയും മറ്റു കാര്യങ്ങൾക്കായി ഉപയോഗപ്പെടുത്തുന്നതിൻറെയും തരിശിടുന്നതിൻറെയും ഫലമായി യഥാർത്ഥ കൃഷിസ്ഥലത്തിൻറെ വിസ്തൃതി 1579 ഹെക്ടർ (3899 ഏക്കർ) ആയി കുറഞ്ഞിരിക്കുകയാണ് (പട്ടിക 2.2). കാർഷികേതര ഉപയോഗത്തിനായി 276 ഏക്കറും, കെട്ടിടങ്ങൾക്കായി 198 ഏക്കറും, ക്വാറികൾക്കും പാറ സ്ഥലത്തിനുമായി 133 ഏക്കറും ഉപയോഗപ്പെടുത്തിയിട്ടുള്ള ഇവിടെ ഏതാണ്ട് 243 ഏക്കറോളം വിവിധ പ്രദേശങ്ങളിൽ തരിശായി കിടക്കുകയാണ്. (പട്ടിക 2.2).

2.1 വാർഡ് വിസ്തൃതി

വാർഡ് നമ്പർ	നിലം		കര		ആകെ	
	സെന്റ്	ച.കി.മീ.	സെന്റ്	ച.കി.മീ.	സെന്റ്	ച.കി.മീ.
1	4677	0.19	51751	2.1	56428	2.28
2	2873	0.12	39758	1.61	42631	1.73
3	158	0.01	18537	0.75	18695	0.76
4	1321	0.05	38807	1.57	40128	1.62
5	3858	0.16	33637	1.36	37495	1.52
6	2318	0.09	19950	0.81	22268	0.9
7	2093	0.08	46745	1.89	48838	1.98
8	1170	0.05	53872	2.18	55042	2.23
9	3441	0.14	49460	2	52901	2.14
10	4735	0.19	24811	1	29546	1.2
11	3875	0.16	30018	1.22	33893	1.37
12	5150	0.21	33696	1.36	38846	1.57
ആകെ	35669	1.45	441042	17.85	476711	19.3

നിലം വിസ്തൃതി - 35669 സെന്റ് (144.41 ഹെക്ടർ)
 കര വിസ്തൃതി - 441042 സെന്റ് (1785.59 ഹെക്ടർ)
 ആകെ - 476711 സെന്റ് (1930 ഹെക്ടർ)

ആകെയുള്ള 357 ഏക്കർ നിലത്തിൽ 6 ഏക്കറോളം സ്ഥലം കെട്ടിടത്തിനായും, 8 ഏക്കറിലധികം സ്ഥലം കാർഷികേതര ഉപയോഗത്തിനായും മാറ്റിവെക്കപ്പെട്ടിരിക്കുന്നു. വിവിധ സീസണുകളിലായി ഏതാണ്ട് 33 ഏക്കറോളം തരിശായി കിടക്കുന്നുമുണ്ട്. (പട്ടിക 2.3). ഇതിൽ 5 ഏക്കറോളം സാമ്പത്തിക കാരണങ്ങളാലും 3.5 ഏക്കറോളം തൊഴിലാളി ദൗർലഭ്യത്താലും 3.5 ഏക്കറോളം വെള്ളക്കെട്ടും കാരണവുമാണ് തരിശിടുന്നത്. (പട്ടിക 2.4).

നിലം ഒഴിച്ചുള്ള മേഖലയിലാകട്ടെ ആകെയുള്ള 4410 ഏക്കർ ഭൂമിയിൽ 3589 ഏക്കർ സ്ഥലമാണ് പുരയിട കൃഷിക്കായി ഉപയോഗിക്കുന്നത്. 192 ഏക്കർ സ്ഥലം കെട്ടിടങ്ങൾക്കും, 269 ഏക്കർ സ്ഥലം

കാർഷികേതര ഉപയോഗത്തിനും മാറ്റിവെക്കപ്പെട്ടിരിക്കുന്നു. ഇവിടെ തരിശായി കിടക്കുന്ന ഏതാണ്ട് 210 ഏക്കർ ഭൂമി പുരയിടകൃഷിക്കായി ഉപയോഗപ്പെടുത്തുവാനുള്ള സംവിധാനം ഉണ്ടാക്കേണ്ടതുണ്ട്. (പട്ടിക 2.5).

2.2 ഭൂവിനിയോഗം - വിസ്തൃതി (സെന്റ്)

വാർഡ് നമ്പർ	വിസ്തൃതി	കെട്ടിടവും പരിസരവും	കാറി	പാറ	തരിശ്		മറ്റു വൃക്ഷങ്ങൾ	കാർഷികേതരം	കൃഷി
					2 വർഷം വരെ	2 വർഷത്തിന് മുകളിൽ			
1	56428	2010	495	1603	143	1505	311	2482	47879
2	42631	1604	0	523	329	1177	88	2873	36037
3	18695	606	20	106	44	281	141	496	17001
4	40128	1221	63	1823	560	2886	107	1238	32230
5	37495	1852	121	891	1071	2359	178	1742	29281
6	22268	966	0	30	1032	947	17	573	18703
7	48838	1458	71	415	142	781	17	1152	44802
8	55042	2424	2336	2318	1175	3435	0	3535	39819
9	52901	1782	1383	662	602	2364	230	4077	41801
10	29546	2124	35	13	157	1259	433	3467	22058
11	33893	1716	0	50	122	799	29	3064	28113
12	38846	2029	59	229	460	623	305	2948	32193
ആകെ	476711	19792	4583	8663	5837	18416	1856	27647	389917

2.3 ഭൂവിനിയോഗം (നിലം) വിസ്തൃതി (സെന്റ്)

വാർഡ് നമ്പർ	വിസ്തൃതി	കെട്ടിടവും പരിസരവും	തരിശ്		മറ്റു വൃക്ഷങ്ങൾ	കാർഷികേതരം	കൃഷി
			2 വർഷം വരെ	2 വർഷത്തിന് മുകളിൽ			
1	4677	39	20	370	4	144	4100
2	2873	45	56	85	3	40	2644
3	158	11	14	8	0	4	121
4	1321	56	274	42	0	73	876
5	3858	65	669	60	8	57	2999
6	2318	15	591	29	0	30	1653
7	2093	38	108	47	0	14	1886
8	1170	10	21	1	0	16	1122
9	3441	91	65	305	1	43	2936
10	4735	86	0	94	23	247	4285
11	3875	23	18	14	0	48	3772
12	5150	76	263	112	0	93	4606
ആകെ	35669	555	2099	1167	39	809	31000

2.4 കൃഷിക്കുപയുക്തമായ ഭൂമി തരിശിടാനുള്ള കാരണം (നിലം)

വാർഡ് നമ്പർ	വിസ്തൃതി	തരിശ് ഭൂമി വിസ്തൃതി (സെന്റ്)			തരിശ് ഭൂമി കാരണം തിരിച്ച് വിസ്തൃതി (സെന്റ്)				
		2 വർഷം വരെ	2 വർഷത്തിന് മേൽ	ആകെ	സാമ്പത്തികം	തൊഴിലാളി ദൗർലഭ്യം	വെള്ളക്കെട്ട്	മറ്റുള്ളവ	ആകെ
1	4677	20	370	390	36	124	10	220	390
2	2873	56	85	141	59	25	0	57	141
3	158	14	8	22	0	0	17	5	22
4	1321	274	42	316	232	5	43	36	316
5	3858	669	60	729	4	31	5	689	729
6	2318	591	29	620	2	0	0	618	620
7	2093	108	47	155	26	0	81	48	155
8	1170	21	1	22	6	1	9	6	22
9	3441	65	305	370	47	7	100	216	370
10	4735	0	94	94	2	0	61	31	94
11	3875	18	14	32	9	3	0	20	32
12	5150	263	112	375	33	149	0	193	375
ആകെ	35669	2099	1167	3266	456	345	326	2139	3266

2.5 ഭൂവിനിയോഗം (കര) വിസ്തൃതി (സെന്റ്)

വാർഡ് നമ്പർ	വിസ്തൃതി	കെട്ടിടവും പരിസരവും	കാറി	പാറ	തരിശ്		മറ്റു വൃക്ഷങ്ങൾ	കാർഷിക കേന്ദ്രം	കൃഷി	വയൽ നികത്തിയ സ്ഥലം
					2 വർഷം വരെ	2 വർഷത്തിന് മുകളിൽ				
1	51751	1971	495	1603	123	1135	307	2338	43779	50
2	39758	1559	0	523	273	1092	85	2833	33393	0
3	18537	595	20	106	30	273	141	492	16880	1175
4	38807	1165	63	1823	286	2844	107	1165	31354	169
5	33637	1787	121	891	402	2299	171	1684	26282	636
6	19950	951	0	30	441	918	17	543	17050	607
7	46745	1420	71	415	34	734	17	1138	42916	109
8	53872	2414	2336	2318	1154	3434	0	3519	38697	519
9	49460	1691	1383	662	537	2059	229	4034	38865	385
10	24811	2036	35	13	157	1165	410	3222	17773	379
11	30018	1693	0	50	104	785	29	3016	24341	0
12	33696	1953	59	229	197	511	305	2855	27587	171
ആകെ	441042	19235	4583	8663	3738	17249	1818	26839	358917	4200

ആകെയുള്ള 357 ഏക്കർ നിലംഭൂമിയിൽ 99 ശതമാനത്തിന്റെ ഉടമസ്ഥർ ഈ പഞ്ചായത്തിൽ തന്നെ താമസിക്കുന്നവരാണ്. (പട്ടിക 2.6). എന്നാൽ കരഭൂമിയുടെ കാര്യത്തിലാകട്ടെ ആകെയുള്ള 4410 ഏക്കർ ഭൂമിയിൽ 4095 ഏക്കർ ഭൂമിയാണ് മലപ്പട്ടം പഞ്ചായത്തിലെ താമസക്കാരുടെ കൈകളിലുള്ളത്. ബാക്കിയുള്ള ഭൂമിയുടെ ഉടമസ്ഥർ ഇരിക്കൂർ, ശ്രീകണ്ഠപുരം, ചെങ്ങളായി തുടങ്ങി മറ്റു പഞ്ചായത്തുകളിലാണ് ഉള്ളത്. (പട്ടിക 2.7). അതോടൊപ്പം ഈ പഞ്ചായത്തിലുള്ള 2121 കുടുംബങ്ങളിൽ 70 കുടുംബങ്ങൾ ഭൂ രഹിതരാണെന്നതും ശ്രദ്ധിക്കപ്പെടേണ്ടതാണ്. 67 കുടുംബങ്ങൾക്കാകട്ടെ 4 സെന്റിൽ താഴെ മാത്രമാണ് ഭൂമിയുള്ളത്. 10 സെന്റിനും ഒന്നേ കാൽ ഏക്കറിനും ഇടയിൽ ഭൂമിയുള്ളവരാണ് ഈ പഞ്ചായത്തിലെ 58% കുടുംബങ്ങൾ. ആകെയുള്ള 2121 കുടുംബങ്ങൾ പഞ്ചായത്തിനകത്തുള്ള 2405 ഏക്കർ ഭൂമിയടക്കം 2573 ഏക്കർ ഭൂമിയുടെ ഉടമസ്ഥരാണ്. (പട്ടിക 2.8, 2.9).

2.6 ഉടമസ്ഥന്റെ താമസം (നിലം)

വാർഡ് നമ്പർ	മലപ്പട്ടം		മറ്റു സ്ഥലം		ആകെ	
	എണ്ണം	വിസ്തൃതി (സെന്റ്)	എണ്ണം	വിസ്തൃതി (സെന്റ്)	എണ്ണം	വിസ്തൃതി (സെന്റ്)
1	133	4674	1	3	134	4677
2	72	2873	0	0	72	2873
3	5	158	0	0	5	158
4	53	1321	0	0	53	1321
5	130	3858	0	0	130	3858
6	78	2313	1	5	79	2318
7	74	2093	0	0	74	2093
8	69	1170	0	0	69	1170
9	199	3441	0	0	199	3441
10	217	4684	2	51	219	4735
11	195	3875	0	0	195	3875
12	289	5097	2	53	291	5150
ആകെ	1514	35557	6	112	1520	35669

പ്രധാന കാർഷികവിളകൾ

നെല്ല്

ഒന്നാം വിളക്കാലത്ത് 71 ഏക്കറിൽ മാത്രമേ നെൽകൃഷി ചെയ്യുന്നുള്ളൂ. രണ്ടാം വിളക്കാലത്ത് ഏതാണ്ട് 208 ഏക്കറും മൂന്നാം വിളക്കാലത്ത് 11.41 ഏക്കറും നെൽകൃഷി ചെയ്യുന്നുണ്ട്. വെള്ളക്കെട്ടും, കർഷക തൊഴിലാളികളുടെ ലഭ്യതക്കുറവുമാണ് നെൽകൃഷി കുറയാൻ പ്രധാന കാരണമായി ചൂണ്ടിക്കാണിക്കപ്പെടുന്നത്. നെൽകൃഷി ഓരോ വർഷവും കുറഞ്ഞു വരുന്നുണ്ട്.

റബ്ബർ

പത്തു വർഷം മുമ്പ് കാർഷിക വിളകളിൽ ഒന്നാം സ്ഥാനം കശുമാവിനായിരുന്നുവെങ്കിൽ ഇപ്പോഴത് റബ്ബർ കൈയടക്കിയിരിക്കുന്നു. മറ്റുവിളകൾ മുറിച്ചുമാറ്റി റബ്ബർ കൃഷിയിലേക്ക് കർഷകർ മാറുന്ന

പ്രവണത ഇവിടെ വളരെ കൂടുതലാണ്. ആകെ 1752 ഏക്കർ സ്ഥലത്ത് റബ്ബർ കൃഷി ചെയ്യുന്ന ഈ പഞ്ചായത്തിൽ കഴിഞ്ഞ 10 വർഷത്തിനകം 10 ഏക്കർ തെങ്ങും, 29 ഏക്കർ കവുങ്ങും, 364 ഏക്കർ കശുമാവും പുതിയ റബ്ബർ കൃഷിക്കായി മുറിച്ചു മാറ്റപ്പെട്ടിട്ടുണ്ട്. (പട്ടിക 2.13). 1222 ഏക്കർ സ്ഥലത്തേയും റബ്ബർ കൃഷി ടാപ്പ് ചെയ്യുന്നതാണ്. താരതമ്യേന ലാഭകരമായ കൃഷി എന്ന നിലയ്ക്കാണ് കർഷകർ റബ്ബർ കൃഷിയിലേക്ക് മാറിക്കൊണ്ടിരിക്കുന്നത്. ആകെയുള്ള റബ്ബർ കൃഷിയുടെ 30 ശതമാനത്തിലധികം കഴിഞ്ഞ 10 വർഷത്തിനുള്ളിൽ ആരംഭിച്ചവയാണ്.

2.7 ഉടമസ്ഥന്റെ താമസം (കര)

ക്രമ നമ്പർ	മലപ്പട്ടം		ഇരിക്കൂർ		ചെങ്ങളായി		ശ്രീകണ്ഠപുരം		കൊളച്ചേരി		മയിൽ		മറ്റു സ്ഥലം	
	എണ്ണം	വിസ്തൃതി (സെൻറ്)	എണ്ണം	വിസ്തൃതി (സെൻറ്)	എണ്ണം	വിസ്തൃതി (സെൻറ്)	എണ്ണം	വിസ്തൃതി (സെൻറ്)	എണ്ണം	വിസ്തൃതി (സെൻറ്)	എണ്ണം	വിസ്തൃതി (സെൻറ്)	എണ്ണം	വിസ്തൃതി (സെൻറ്)
1	515	43090	0	0	5	1869	10	4752	0	0	0	0	7	2040
2	494	35318	1	46	14	1668	27	2520	0	0	0	0	3	206
3	167	15746	0	0	4	2336	0	0	2	126	0	0	1	329
4	397	35645	15	1674	9	895	2	61	0	0	2	149	5	383
5	430	33398	2	100	0	0	0	0	0	0	0	0	4	139
6	344	19429	2	74	0	0	0	0	0	0	3	298	1	149
7	447	43162	2	711	5	757	0	0	7	1198	8	579	4	338
8	856	52723	2	224	4	218	0	0	2	174	1	30	8	721
9	843	46158	0	0	4	218	0	0	3	97	5	1798	12	1189
10	463	24103	0	0	0	0	0	0	0	0	2	302	6	406
11	395	28184	0	0	1	144	4	483	1	347	7	487	1	373
12	412	32593	0	0	1	531	4	266	0	0	0	0	3	306
ആകെ	5763	409549	24	2829	43	8418	47	8082	15	1942	28	3643	55	6579

2.8 കൈവശ ഭൂമി

വാർഡ് നമ്പർ	ആകെ കുടുംബങ്ങൾ	ഭൂരഹിതർ	0-4 സെൻ്റ്	5-9 സെൻ്റ്	10-49 സെൻ്റ്	50-124 സെൻ്റ്	125-247 സെൻ്റ്	248-494 സെൻ്റ്	495-988 സെൻ്റ്	989-1235 സെൻ്റ്	1236 സെൻ്റ് മുതൽ
1	197	8	6	13	49	52	32	24	11	2	
2	209	6	16	18	93	35	28	10	3		
3	113	3	6	4	37	21	22	15	4		1
4	174	2	1	8	57	61	23	16	6		
5	207	4	10	7	76	54	33	10	11	1	1
6	160	4	1	11	50	44	23	19	8		
7	156	7	1	7	44	35	31	19	8		4
8	191	16	15	8	40	54	39	14	4		1
9	186	2	1	13	58	42	36	26	5	1	2
10	179	3	5	12	64	46	25	19	3	2	
11	148	5	3	3	48	54	25	9	1		
12	201	10	2	9	55	60	33	26	4		2
ആകെ	2121	70	67	113	671	558	350	207	68	6	11

2.9 പഞ്ചായത്തിലെ താമസക്കാരുടെ ഭൂമി സംബന്ധമായ വിവരങ്ങൾ

വാർഡ് നമ്പർ	കൈവശ ഭൂമി			
	കുടുംബങ്ങളുടെ എണ്ണം	പഞ്ചായത്തിനകത്ത് സെൻ്റ്	പഞ്ചായത്തിന് പുറത്ത് സെൻ്റ്	ആകെ സെൻ്റ്
1	197	26735	1299	28034
2	209	13733	995	14728
3	113	14844	1318	16162
4	174	17894	1562	19456
5	207	23716	2599	26315
6	160	18190	2621	20811
7	156	22252	2794	25046
8	191	19996	1443	21439
9	186	25599	602	26201
10	179	20416	878	21294
11	148	13534	140	13674
12	201	23634	457	24091
ആകെ	2121	240543	16708	257251

തെങ്ങ്

ഏതാണ്ട് 717 ഏക്കർ സ്ഥലത്തായി 15940 ചെറുതെങ്ങുകളും (കായ്ക്കാത്തത്), പേരിനുമാത്രം കായ്ച്ചതും ഫലമില്ലാത്തതുമായ 9288 തെങ്ങുകളും, 32131 കായ്ച്ച തെങ്ങുകളും ഉൾപ്പെടെ 57359 തെങ്ങുകളാണ് പഞ്ചായത്തിലുള്ളത്. ഇതിൽ 1667 ചെറു തെങ്ങുകൾ (കായ്ക്കാത്തത്) ഉൾപ്പെടെ 5362 തെങ്ങുകൾ നിലംഭൂമിയിലാണ്. മണ്ഡരി ബാധയും കാറ്റുവീഴ്ചയും അടക്കമുള്ള രോഗബാധകൾ ആണ് തെങ്ങ് കൃഷി നേരിടുന്ന പ്രധാന പ്രതിസന്ധി. മണ്ഡരി-കാറ്റുവീഴ്ച രോഗം ബാധിച്ച പൂർണ്ണമായും നാശോന്മുഖമായ 3086 തെങ്ങുകൾ പഞ്ചായത്തിലുണ്ട്. ഇത് 5.38% വരും. ഏറ്റവും കൂടുതൽ രോഗബാധയുള്ളത് 3, 5 എന്നീ വാർഡുകളിലാണ്. യഥാക്രമം 13.03 ശതമാനവും 11.18 ശതമാനവും. ഇത് നാളികേര ഉല്പാദനത്തെ ഗുരുതരമായി ബാധിക്കുന്നുണ്ട്. (പട്ടിക 2.10). ഇക്കാരണങ്ങൾ കൊണ്ടുതന്നെ തെങ്ങുകൾ മുറിച്ചു മാറ്റി കർഷകൻ റബ്ബർ കൃഷി ചെയ്യാൻ തുടങ്ങിയിട്ടുണ്ട്. 10 ഏക്കറോളം തെങ്ങുകൾ ഇതിനകം റബ്ബറിനായി മുറിച്ചു മാറ്റപ്പെട്ടിട്ടുണ്ട്. ആവശ്യമായ പരിചരണം നൽകാൻ കർഷകർ തയ്യാറാകാതിരിക്കുന്നതും ഉല്പാദനക്കുറവിന് കാരണമാകുന്ന പ്രധാന ഘടകമാണ്.

കശുമാവ്

വിസ്തൃതിയിൽ ഗണ്യമായ കുറവുവന്ന പ്രധാനപ്പെട്ട വിളയാണ് കശുമാവ്. ചെങ്കൽ പണയുടെ ആധിക്യം കശുമാവ് വിള വിസ്തൃതി കുറയാൻ കാരണമായിട്ടുണ്ട്. കഴിഞ്ഞ 10 വർഷത്തിനുള്ളിൽ 364 ഏക്കർ കശുമാവ് കൃഷിയാണ് റബ്ബർ കൃഷിക്കുവേണ്ടി മുറിച്ചുമാറ്റപ്പെട്ടത്. ചെങ്കൽ പണക്കായി മുറിച്ചു മാറ്റപ്പെട്ടതിനു പുറമേയാണ് ഇത്. കായ്ക്കാത്ത 21986 കശുമാവുൾപ്പെടെ ഏതാണ്ട് 592 ഏക്കർ സ്ഥലത്തായി 71052 കശുമാവ് കൃഷി ചെയ്യുന്ന ഇവിടെ അതിൽ 116 കായ്ക്കാത്തവ ഉൾപ്പെടെ 316 എണ്ണം നിലംഭൂമിയിലാണ്. (പട്ടിക 2.12). കശുമാവിനും രോഗം ബാധിച്ചു തുടങ്ങിയിട്ടുണ്ട്.

2.10 രോഗം ബാധിച്ചത് (എണ്ണം)

വാർഡ് നമ്പർ	തെങ്ങ്			കവുങ്ങ്			കശുമാവ്			കുരുമുളക്		
	ആകെ	രോഗം ബാധിച്ചത്	ശതമാനം	ആകെ	രോഗം ബാധിച്ചത്	ശതമാനം	ആകെ	രോഗം ബാധിച്ചത്	ശതമാനം	ആകെ	രോഗം ബാധിച്ചത്	ശതമാനം
1	3994	214	5.36	13625	5763	42.30	3882	95	2.45	2560	86	3.36
2	5184	106	2.04	9414	871	9.25	3891	174	4.47	2207	12	0.54
3	2133	278	13.03	2270	249	10.97	2064	33	1.60	2308	20	0.87
4	4541	277	6.09	3398	284	8.36	7163	56	0.78	5125	188	3.67
5	3969	444	11.19	3326	529	15.90	5515	64	1.16	3591	138	3.84
6	5056	241	4.77	5890	726	12.33	2230	11	0.49	4670	167	3.58
7	4167	108	2.59	4644	438	9.43	11602	466	4.02	4710	306	6.50
8	9308	247	2.65	3453	707	20.47	11665	185	1.59	4361	23	0.53
9	6084	301	4.95	7472	807	10.80	17976	61	0.34	3332	77	2.31
10	3971	411	10.35	4326	1377	31.83	1308	111	8.49	2633	79	3.00
11	4488	137	3.05	8700	2085	23.97	1284	1	0.08	14097	13	0.09
12	4464	322	7.21	8496	999	11.76	2472	27	1.09	2581	203	7.87
ആകെ	57359	3086	5.38	75014	14835	19.78	71052	1284	1.81	52175	1312	2.51

രോഗം ബാധിച്ചത് ശതമാനത്തിൽ തെങ്ങ് - 5.38% കവുങ്ങ് - 19.78% കശുമാവ് - 1.81% കുരുമുളക് - 2.51%

2.11 തെങ്ങ് (എണ്ണം)

വാർഡ് നമ്പർ	നിലം	കര	ആകെ
	തെങ്ങ്	തെങ്ങ്	തെങ്ങ്
1	586	3408	3994
2	738	4446	5184
3	12	2121	2133
4	214	4327	4541
5	522	3447	3969
6	362	4694	5056
7	294	3873	4167
8	576	8732	9308
9	544	5540	6084
10	764	3207	3971
11	226	4262	4488
12	524	3940	4464
ആകെ	5362	51997	57359

കവുങ്ങ്

റബ്ബർ കൃഷിക്കുവേണ്ടി മുറിച്ചുമാറ്റപ്പെട്ട മറ്റൊരു പ്രധാനപ്പെട്ട വിളയാണ് കവുങ്ങ്. 29 ഏക്കർ കവുങ്ങ് കൃഷി റബ്ബറിനായി മുറിച്ചു മാറ്റപ്പെട്ടിട്ടുണ്ട്. 27027 കായ്ക്കാത്തതുൾപ്പെടെ 100 ഏക്കറിലായി 75014 കവുങ്ങുകൾ ഉള്ളതിൽ 14835 എണ്ണവും രോഗം ബാധിച്ചവയാണ്. ഏറ്റവും കൂടുതൽ രോഗബാധയുള്ളത് 1-ാം വാർഡിലാണ്. അവിടെ 42 ശതമാനത്തിലേറെ കവുങ്ങുകളും രോഗം ബാധിച്ചവയാണ്. (പട്ടിക 2.13).

കുരുമുളക്

കായ്ക്കാത്ത 8113 എണ്ണം ഉൾപ്പെടെ 52175 കുരുമുളക് വള്ളികളിൽ ദ്രുതവാട്ടം ഉൾപ്പെടെയുള്ള രോഗബാധയേറ്റവ 1300-ൽ അധികം വരും. ശാസ്ത്രീയ പരിചരണം ലഭ്യമാക്കുകയും രോഗ പരിഹാരം കണ്ടെത്തുകയും ചെയ്താൽ ഈ കുറുത്തപൊന്നിന്റെ ഉല്പാദനവും ഉല്പാദനക്ഷമതയും വർദ്ധിപ്പിക്കുവാൻ കഴിയും. (പട്ടിക 2.14).

വാഴ

നാടൻ വാഴകൃഷിയുടെ വിസ്തൃതി കുറഞ്ഞുവരികയാണ്. 63 ഏക്കറിലാണ് ഇവിടെ സാധാരണ വാഴകൃഷി. 19 ഏക്കറിൽ നേന്ത്രവാഴ കൃഷി ചെയ്യുന്നുണ്ട്. നെൽകൃഷിയിൽ നിന്നും മാറുന്ന ചില കർഷകരെങ്കിലും നേന്ത്രവാഴ കൃഷി ചെയ്യുന്നുണ്ട്.

പ്ലാവ്, മാവ്, മറ്റ് പഴവർഗ്ഗ കൃഷി

ഏറ്റവും ആദായകരവും പോഷകസമൃദ്ധവുമായ പഴവർഗ്ഗ കൃഷി പഞ്ചായത്തിൽ വളരെ കുറവാണ്. 9953 പ്ലാവുകളും, 11630 മാവുകളും പഞ്ചായത്തിലുണ്ട്.

2.12 കശുമാവ് (എണ്ണം)

വാർഡ് നമ്പർ	വിസ്തൃതി	നിലം			കര			ആകെ		
		കായ്ക്കാത്തത്	കായ്ക്കുന്നത്	ആകെ	കായ്ക്കാത്തത്	കായ്ക്കുന്നത്	ആകെ	കായ്ക്കാത്തത്	കായ്ക്കുന്നത്	ആകെ
1	56428	34	30	64	403	3415	3818	437	3445	3882
2	42631	11	17	28	594	3269	3863	605	3286	3891
3	18695	0	1	1	292	1771	2063	292	1772	2064
4	40128	0	19	19	705	6439	7144	705	6458	7163
5	37495	12	70	82	869	4564	5433	881	4634	5515
6	22268	4	13	17	422	1791	2213	426	1804	2230
7	48838	22	6	28	2712	8862	11574	2734	8868	11602
8	55042	0	0	0	1975	9690	11665	1975	9690	11665
9	52901	1	1	2	12865	5109	17974	12866	5110	17976
10	29546	8	20	28	255	1025	1280	263	1045	1308
11	33893	3	13	16	154	1114	1268	157	1127	1284
12	38846	21	10	31	624	1817	2441	645	1827	2472
ആകെ	476711	116	200	316	21870	48866	70736	21986	49066	71052

2.13 കവുങ്ങ് (എണ്ണം)

വാർഡ് നമ്പർ	വിസ്തൃതി	നിലം			കര			ആകെ		
		കായ്ക്കാത്തത്	കായ്ക്കുന്നത്	ആകെ	കായ്ക്കാത്തത്	കായ്ക്കുന്നത്	ആകെ	കായ്ക്കാത്തത്	കായ്ക്കുന്നത്	ആകെ
1	56428	1120	3829	4949	1885	6791	8676	3005	10620	13625
2	42631	424	1454	1878	1980	5556	7536	2404	7010	9414
3	18695	10	45	55	1355	860	2215	1365	905	2270
4	40128	175	215	390	1374	1634	3008	1549	1849	3398
5	37495	225	294	519	1171	1636	2807	1396	1930	3326
6	22268	113	469	582	2211	3097	5308	2324	3566	5890
7	48838	124	252	376	997	3271	4268	1121	3523	4644
8	55042	189	320	509	1333	1611	2944	1522	1931	3453
9	52901	419	540	959	3160	3353	6513	3579	3893	7472
10	29546	520	505	1025	1366	1935	3301	1886	2440	4326
11	33893	360	749	1109	3614	3977	7591	3974	4726	8700
12	38846	1008	1079	2087	1894	4515	6409	2902	5594	8496
ആകെ	476711	4687	9751	14438	22340	38236	60576	27027	47987	75014

2.14 കുരുമുളക് (എണ്ണം)

വാർഡ് നമ്പർ	വിസ്തൃതി	നിലം			കര			ആകെ		
		കായ്ക്കാത്തത്	കായ്ക്കുന്നത്	ആകെ	കായ്ക്കാത്തത്	കായ്ക്കുന്നത്	ആകെ	കായ്ക്കാത്തത്	കായ്ക്കുന്നത്	ആകെ
1	56428	20	72	92	433	2035	2468	453	2107	2560
2	42631		25	25	529	1653	2182	529	1678	2207
3	18695	2	2	4	348	1956	2304	350	1958	2308
4	40128	7	122	129	729	4267	4996	736	4389	5125
5	37495	22	202	224	416	2951	3367	438	3153	3591
6	22268	12	31	43	819	3808	4627	831	3839	4670
7	48838	9	57	66	847	3797	4644	856	3854	4710
8	55042	34	71	105	1030	3226	4256	1064	3297	4361
9	52901	13	17	30	505	2797	3302	518	2814	3332
10	29546	2	8	10	350	2273	2623	352	2281	2633
11	33893		5	5	1223	12869	14092	1223	12874	14097
12	38846	92	63	155	671	1755	2426	763	1818	2581
ആകെ	476711	213	675	888	7900	43387	51287	8113	44062	52175

നാമമാത്രമായി കൈതച്ചക്ക ഉൾപ്പെടെയുള്ള മറ്റു പഴവർഗ്ഗ കൃഷിയുള്ള ഇവിടെ വിപണനത്തിനും സംസ്കരണത്തിനുമുള്ള പരിമിതികൾ തന്നെയാണ് കർഷകർ ഈ കൃഷിയിൽ നിന്ന് അകന്ന് നിൽക്കുന്നത് കാരണം. വിപണനത്തിനും സംസ്കരണത്തിനുമുള്ള ഇടപെടൽ പഞ്ചായത്തിന്റെ ഭാഗത്തുനിന്നുമുണ്ടായാൽ ഇവയുടെ ഉല്പാദനം ഗണ്യമായി വർദ്ധിപ്പിച്ച് തൊഴിൽ സംരംഭങ്ങൾ സൃഷ്ടിക്കാൻ കഴിയും.

പയറുവർഗ്ഗങ്ങൾ

രണ്ടാംവിള കൈയ്ത്തിനു ശേഷം ഉഴുന്ന്, പയർ എന്നിവ കൃഷി ചെയ്യുന്ന സമ്പ്രദായം കുറഞ്ഞുവരികയാണ്. 17 ഏക്കറിൽ മാത്രമാണ് നിലവിൽ പയറുവർഗ്ഗങ്ങൾ കൃഷി ചെയ്യുന്നത്. പയറുവർഗ്ഗ കൃഷിയുടെ വിസ്തൃതി ഓരോ വർഷം തോറും കുറഞ്ഞുവരികയാണെന്നുള്ളത് ഗൗരവമായ പരിശോധനക്ക് വിധേയമാക്കേണ്ടതാണ്.

പച്ചക്കറി കൃഷി

വീട്ടാവശ്യത്തിനുവേണ്ടി ഏതാണ്ട് 20 ഏക്കറിൽ പച്ചക്കറി കൃഷി ചെയ്യുന്നുണ്ട്. 5 ഏക്കറോളം വാണിജ്യാവശ്യത്തിനായി കൃഷി ചെയ്യുന്നു. വാണിജ്യാവശ്യത്തിനു വേണ്ടിയുള്ള ഉൽപാദനത്തിൽ വെള്ളരി, വെണ്ട, പാവയ്ക്ക, ചീര എന്നിവയ്ക്കാണ് മുൻതൂക്കം. (പട്ടിക 2.15).

2.15 പച്ചക്കറി വിസ്തൃതി (സെന്റ്)

വാർഡ് നമ്പർ	വിട്ടാവശ്യത്തിന്	വാണിജ്യ ആവശ്യം						
		വെള്ളരി	വെണ്ട	പാവയ്ക്ക	ചീര	മത്തൻ	മറ്റുള്ളവ	ആകെ
1	285.5	2.6	0.5	0.5	0.5	0.8	7.6	12.5
2	242.3	1.2				1		2.2
3	33.65				0.5			0.5
4	98.02	14	1	15	0.5	5.5	503	539
5	96.2		2			0.5	26.4	28.9
6	53.2	3		5				8
7	267.2	51.5	0.75	10.75	10.25	0.25	10.5	84
8	110.8	13.2	5.4	8.9	4	10	326.5	368
9	73.7	39	8	25	11	10	51.1	144.1
10	45.45							0
11	331.6	4					4	8
12	368.5	297	58	121	82	55	57	670
ആകെ	2006	425.5	75.65	186.15	108.75	83.05	986.1	1865.2

ജനകീയാസൂത്രണ പ്രവർത്തനത്തിലൂടെ പച്ചക്കറി കൃഷിക്ക് നൽകിയ പ്രോത്സാഹനം പ്രശംസനീയമാണ്. എങ്കിൽ പോലും കുടുംബശ്രീ യൂണിറ്റുകളെ ഉപയോഗിച്ചും സ്വയം സഹായ സംഘങ്ങളെ ഉപയോഗിച്ചും പച്ചക്കറി കൃഷി കുറേക്കൂടി വ്യാപകമാക്കാനും ഉൽപാദനം ഗണ്യമായി വർദ്ധിപ്പിക്കുവാനും കഴിയേണ്ടതുണ്ട്.

കിഴങ്ങുകൾ

കിഴങ്ങുവർഗ്ഗ കൃഷി 44 ഏക്കറിൽ മാത്രം ഒതുങ്ങി നിൽക്കുന്നു. 23 ഏക്കർ വിസ്തൃതിയിലെ മരച്ചീനി കൃഷി മാറ്റി നിർത്തിയാൽ ചേന, ചേമ്പ് തുടങ്ങിയ മറ്റു കിഴങ്ങുവർഗ്ഗ കൃഷി നാമമാത്രമാണ്. (പട്ടിക 2.22).

പുഷ്പ കൃഷി

പഞ്ചായത്തിൽ വേണ്ടത്ര പ്രചാരമോ വികാസമോ ഉണ്ടാവാത്ത ഒരു മേഖലയാണ് ഇത്.

മറ്റു ദീർഘകാലവിളകൾ

റബ്ബർ ഒഴിവാക്കിയാൽ ദീർഘകാല വിളകൾ കാര്യമായിട്ടൊന്നുമില്ല. മറ്റു വിളകളും നാമമാത്രമാണ്. ഔഷധ കൃഷിയും നാമമാത്രമായേ ഇവിടെ കൃഷി ചെയ്യുന്നുള്ളൂ. (പട്ടിക 2.25).

ജലസേചന സൗകര്യങ്ങൾ

ഏതാണ്ട് 283 ഏക്കറിൽ മാത്രമാണ് ജലസേചന സൗകര്യമുള്ളത്. പുഴ, കുളം, കിണർ എന്നിവ തന്നെയാണ് പ്രധാന ജലസേചന മാർഗ്ഗങ്ങൾ.

കാർഷികോപകരണങ്ങൾ

32 സ്പ്രേയറുകളും, 4 പവർ ടില്ലറുകളും, 7 തെങ്ങു കയറ്റ ഉപകരണങ്ങളും വിവിധ വാർഡുകളിലായി ഇവിടെയുണ്ട്. (പട്ടിക 2.16).

സ്ഥാപനങ്ങൾ

പഞ്ചായത്തിലെ കാർഷിക മേഖലയുമായി ബന്ധപ്പെട്ട കാര്യങ്ങൾക്ക് നേതൃത്വം കൊടുക്കുന്നതിനും കൃഷിക്കാർക്ക് ആവശ്യമായ നിർദ്ദേശങ്ങൾ നൽകുന്നതിനുമായി പഞ്ചായത്തിൽ ഒരു കൃഷിഭവൻ പ്രവർത്തിക്കുന്നുണ്ട്. ഒരു കൃഷി ഓഫീസറടക്കം 4 ജീവനക്കാർ ഇവിടെയുണ്ട്. ഇതോടൊപ്പം 8 പാടശേഖര സമിതികളും പഞ്ചായത്തിലുണ്ട്. (പട്ടിക 2.29).

2.16 കാർഷിക ഉപകരണങ്ങൾ (എണ്ണം)

വാർഡ് നമ്പർ	എണ്ണം		
	സ്പ്രേയർ	പവർ ടില്ലർ	തെങ്ങ് കയറ്റ ഉപകരണം
1	4		2
2	2		2
3	5		
4	1		
5	2		
6	1		1
7	2		
8	1		
9	4	3	1
10	2		
11	5		
12	3	1	1
ആകെ	32	4	7

2.17 നെൽ കൃഷി വിസ്തൃതി (സെന്റർ)

വാർഡ് നമ്പർ	വാർഡ് വിസ്തൃതി	വിരിപ്പ്	മുണ്ടകൻ	പുഞ്ച	ആകെ
1	4677	929	1666	134	2729
2	2873	455	868	130	1453
3	158	49			49
4	1321	605	178		783
5	3858	1212	3014	491	4717
6	2318	1002	1587		2589
7	2093	244	1221	57	1522
8	1170		784	223	1007
9	3441	244	2216		2460
10	4735		3862	40	3902
11	3875	74	3281		3355
12	5150	2266	2149	66	4481
ആകെ	35669	7080	20825	1141	29046

2.18 കൃഷിക്കുപയുക്തമായ ഭൂമി തരിശിടാനുള്ള കാരണം

വാർഡ് നമ്പർ	വിസ്തൃതി	തരിശ് ഭൂമി വിസ്തൃതി (സെന്റർ)			തരിശ് ഭൂമി കാരണം തിരിച്ച് വിസ്തൃതി (സെന്റർ)			
		2 വർഷം വരെ	2 വർഷത്തിന് മേൽ	ആകെ	സാമ്പത്തികം	തൊഴിലാളി ദുർലഭ്യം	മറ്റുള്ളവ	ആകെ
1	56428	143	1505	1648	176	134	1338	1648
2	42631	329	1177	1506	188	25	1293	1506
3	18695	44	281	325	11	12	302	325
4	40128	560	2886	3446	905	529	2012	3446
5	37495	1071	2359	3430	403	786	2241	3430
6	22268	1032	947	1979	238	25	1716	1979
7	48838	142	781	923	156	10	757	923
8	55042	1175	3435	4610	589	89	3932	4610
9	52901	602	2364	2966	829	7	2130	2966
10	29546	157	1259	1416	171	13	1232	1416
11	33893	122	799	921	208	43	670	921
12	38846	460	623	1083	33	149	901	1083
ആകെ	476711	5837	18416	24253	3907	1822	18524	24253

2.19 കൃഷിക്കുപയുക്തമായ ഭൂമി തരിശിടാനുള്ള കാരണം (കര)

വാർഡ് നമ്പർ	വിസ്തൃതി	തരിശ് ഭൂമി വിസ്തൃതി (സെന്റർ)			തരിശ് ഭൂമി കാരണം തിരിച്ച് വിസ്തൃതി (സെന്റർ)				
		2 വർഷം വരെ	2 വർഷത്തിന് മേൽ	ആകെ	സാമ്പത്തികം	തൊഴിലാളി ദൗർലഭ്യം	ജല ദൗർലഭ്യം	മറ്റുള്ളവ	ആകെ
1	51751	123	1135	1258	140	10	20	1088	1258
2	39758	273	1092	1365	129	0	25	1211	1365
3	18537	30	273	303	11	12	5	275	303
4	38807	286	2844	3130	673	524	822	1111	3130
5	33637	402	2299	2701	399	755	500	1047	2701
6	19950	441	918	1359	236	25	25	1073	1359
7	46745	34	734	768	130	10	69	559	768
8	53872	1154	3434	4588	583	88	2145	1772	4588
9	49460	537	2059	2596	782	0	69	1745	2596
10	24811	157	1165	1322	169	13	53	1087	1322
11	30018	104	785	889	199	40	0	650	889
12	33696	197	511	708	0	0	0	708	708
ആകെ	441042	3738	17249	20987	3451	1477	3733	12326	20987

2.20 റബ്ബറിനുവേണ്ടി മുറിച്ചു മാറ്റിയ വിള വിസ്തൃതി (സെന്റർ)

വാർഡ് നമ്പർ	വിസ്തൃതി	റബ്ബർ			ശതമാനം	തെങ്ങു	കവങ്ങു	കശുമാവ്	റബ്ബർ	മറ്റുള്ളവ	ആകെ	ശതമാനം
		ചെറുത്	വലുത്	ആകെ								
1	56428	5392	24571	29963	53.09	48	773	2771	993	355	4940	16.49
2	42631	4972	13965	18937	44.42	35	717	4273	65	165	5255	27.74
3	18695	3893	5985.5	9878.5	52.83		73	3280	882	79	4314	43.67
4	40128	4973	6917.5	11890.5	29.63	75	152	3016	200	250	3693	31.06
5	37495	2618	7533	10151	27.07			2674	115	173	2962	29.18
6	22268	2435	2576	5011	22.50	76	82	1681	619	476	2934	58.55
7	48838	7992	12423	20415	41.80	30		4033	1050	1557	6670	32.68
8	55042	4194	8720	12914	23.46	596		3400		391	4387	33.98
9	52901	4858	13573	18431	34.84	98	62	4896	95	747	5898	32.00
10	29546	3423	4714	8137	27.54	20	135	719	1239	1373	3486	42.84
11	33893	3329	10095	13424	39.61		22	1838	396	447	2703	20.14
12	38846	4890	11152	16042	41.29	30	901	3776	453	758	5918	36.89
ആകെ	476711	52968	122225	175193	36.75	1008	2917	36357	6107	6771	53160	30.34

2.21 തെങ്ങി (എണ്ണം)

വാർഡ് നമ്പർ	വിസ്തൃതി	നിലം				കുറ				ആകെ			
		യഥാഭാരതം	യംഗിരം	യംഗിരം	കുറ	യഥാഭാരതം	യംഗിരം	യംഗിരം	കുറ	യഥാഭാരതം	യംഗിരം	യംഗിരം	കുറ
1	56428	257	69	260	586	1037	478	1893	3408	1294	547	2153	3994
2	42631	190	44	504	738	1543	590	2313	4446	1733	634	2817	5184
3	18695	8	0	4	12	763	287	1071	2121	771	287	1075	2133
4	40128	74	17	123	214	1447	528	2352	4327	1521	545	2475	4541
5	37495	183	95	244	522	1107	844	1496	3447	1290	939	1740	3969
6	22268	133	78	151	362	1560	695	2439	4694	1693	773	2590	5056
7	48838	102	64	128	294	1124	453	2296	3873	1226	517	2424	4167
8	55042	90	140	346	576	1296	1278	6158	8732	1386	1418	6504	9308
9	52901	130	39	375	544	1333	981	3226	5540	1463	1020	3601	6084
10	29546	318	383	63	764	1094	637	1476	3207	1412	1020	1539	3971
11	33893	73	81	72	226	994	536	2732	4262	1067	617	2804	4488
12	38846	109	165	250	524	975	806	2159	3940	1084	971	2409	4464
ആകെ	476711	1667	1175	2520	5362	14273	8113	29611	51997	15940	9288	32131	57359

2.22 വാഴകളും, കിഴങ്ങുവർഗ്ഗങ്ങളും - വിസ്തൃതി (സെൻറ്)

വാർഡ് നമ്പർ	വിസ്തൃതി	ഏത്തവാഴ	മധുവാഴ (x)	കിഴങ്ങ് വർഗ്ഗങ്ങൾ (xx)	പയർ വർഗ്ഗങ്ങൾ (xxx)	ഇഞ്ചി	മഞ്ഞൾ	മരചീനി	കൈത ചുക്ക	കരിമ്പ്	വെറ്റില
1	56428	151	909.2	163.4	84.1	14.95	36	67.1	45.75	0.2	4.5
2	42631	295.2	882.4	132.7	3.05	3.15	24.1	111.4	30.55	0.2	6.25
3	18695	20.2	287.25	215.7	55.6	3.36	22.23	47	34.1	0.55	0.96
4	40128	89.75	512.58	273.7	52.1	6.7	74.45	174.5	52.3	0.5	12.8
5	37495	144.1	667.5	124	17	2	23	29	52	1.1	2.8
6	22268	422	415.4	99.8	86.6	3.9	40.8	77.9	31.9	0.7	10.5
7	48838	33.75	300.75	181.3	7.5	0.5	24.45	65.5	97.75	0.5	2.9
8	55042	41	170.7	126.2	24.2	3.3	57.6	194.9	85.9	42.2	9.00
9	52901	239.3	492.1	156.9	4.91	2.65	46.05	233.7	626.45	0.6	1.8
10	29546	22.22	946.21	62.44	3.01	0.5	19.22	34.8	31.6	0.5	2.29
11	33893	407.3	346.1	212.8	474.35	0.85	22.25	798.4	24.8		1.1
12	38846	42.6	334.15	310.8	806.3	1.1	39.65	496.5	58.95		4.35
ആകെ	476711	1908	6264.3	2059	1618.72	42.96	429.8	2330.7	1172.05	47.05	59.25

(x) ഏത്തവാഴകൾ ഒഴികെ മറ്റൊന്നും വാഴകളും

(xx) ചേന, ചേമ്പ്, കാച്ചിൽ

(xxx) ഉഴുന്ന്, ചെറുപയർ, വൻപയർ, മുതിര

2.23 മറ്റു വൃക്ഷങ്ങൾ (എണ്ണം)

വാർഡ് നമ്പർ	പ്ലാവ്			മാവ്			പൂളി			പപ്പായ	മൂരിങ്ങ	കൊക്കോ	തേക്ക്	മഹാഗണി
	ചെറുത്	വലുത്	ആകെ	ചെറുത്	വലുത്	ആകെ	ചെറുത്	വലുത്	ആകെ					
1	262	439	701	236	540	776	30	57	87	206	113	10	581	20
2	262	478	740	186	460	646	55	56	111	199	154	19	192	2
3	174	496	670	222	713	935	49	87	136	168	171	116	621	10
4	194	507	701	296	652	948	34	76	110	188	263	13	732	215
5	183	513	696	164	584	748	25	41	66	142	203	50	366	112
6	179	519	698	190	713	903	22	45	67	143	220	56	1299	128
7	180	525	705	233	667	900	26	70	96	184	189	40	1239	13
8	323	578	901	291	735	1026	29	74	103	225	190	7	1634	807
9	273	578	851	281	874	1155	33	81	114	214	111	18	944	169
10	357	694	1051	364	889	1253	43	52	95	208	262	6	800	69
11	453	696	1149	401	759	1160	38	47	85	171	699	16	127	30
12	348	742	1090	316	864	1180	56	103	159	231	160	25	1153	31
ആകെ	3188	6765	9953	3180	8450	11630	440	789	1229	2279	2735	376	9688	1606

2.24 മറ്റു വിളകൾ വിസ്തൃതി (സെന്റർ)

വാർഡ് നമ്പർ	തീറ്റപുല്ല്	ഇഞ്ചിപുല്ല്	പച്ചിലവളം	പഴ വർഗ്ഗങ്ങൾ	എണ്ണ കുരുക്കൾ	വാനില	കാപ്പി
1	274.9	11	221	120.9	23.5	36.95	4
2	21	30	350.95	69.45	9.8	62.5	
3			71.8	42.4	27.7	13.7	44.8
4	5.5	10	286.6	58.51	24.6	10.5	266.2
5	3	21.2	113.55	97.8	5.3	10	4
6	17.5		117	47.45	11.3	0.5	3
7	79	35	85	47.5	20.4	7	56
8	36.5	14	504.1	71.77	15.2	42	47.2
9	7.5	1	447.15	55.1	11.85	37.8	48
10	0.62		98.96	27.63	64.07	250	13.51
11	7.6	50	335.5	36.3	1	42.25	8.5
12	27.5		251.3	76.25	47.5	55.2	
ആകെ	480.6	172.2	2882.9	751.06	262.22	568.4	495.21

2.25 ഔഷധ സസ്യങ്ങൾ (എണ്ണം)

വാർഡ് നമ്പർ	ശ്രാമ്പു	കുവളം	പതിമുഖം	ചന്ദനം	വേപ്പ്	രാമച്ചം (സെൻറ്)
1	2			33		
2	1		1	4	1	1
3	1		7	22	2	
4			3	155	2	35
5		0	7	2	6	
6		7	3	5	2	
7		2	1	33	2	1
8	3	1	3	38		50
9		1		91	2	8
10		1		29		
11	1			25	3	
12		1		7	2	
ആകെ	8	13	25	444	22	95

2.26 ഇലസേചനം വിസ്തൃതി (സെൻറ്)

വാർഡ് നമ്പർ	ആകെ വിസ്തൃതി	കുളം	കിണർ	പുഴ	മറ്റുള്ളവ
1	3052	547.5	199.5	642	1663
2	3107	231	722	1704	450
3	503	0	503	0	0
4	989.5	34	516	43	396.5
5	3028	8	163	1482	1375
6	2469	551	782	952	184
7	1776	5	398.8	881	491.25
8	854.8	40	516.8	0	298
9	1988	0	589	0	1399
10	3224	0	274	77	2873
11	3482	134	1298	525	1525
12	3870	896	471.4	598	1905
ആകെ	28343.3	2446.5	6433.5	6904	12559.75

2.27 കുളം, കിണർ, കുഴൽ കിണർ, തടയണ

വാർഡ് നമ്പർ	എണ്ണം			
	കുളം	കിണർ	കുഴൽ കിണർ	തടയണ
1	3	145	7	0
2	9	167	0	0
3	3	110	0	0
4	9	123	1	1
5	5	148	6	1
6	9	117	0	0
7	4	141	0	7
8	4	120	6	0
9	4	174	1	1
10	5	153	2	0
11	8	124	2	0
12	8	148	3	0
ആകെ	71	1670	28	10

2.28 പ്രധാനപ്പെട്ട തോടുകൾ (കി.മീ)

ക്രമ നമ്പർ	പേര്	സ്ഥലം	നീളം
1	ചേനാണ്ടിത്തോട്	അടുവാപ്പുറം-ചുളിയാട് കടവ്	7 കി.മീ.
2	ചമ്പോച്ചേരി തോട്	മലപ്പട്ടം-പരിപ്പിൻ കടവിന് താഴെ	4 കി.മീ.

2.29 പാടശേഖര സമിതി

ക്രമ നമ്പർ	പേര്	വാർഡ് നമ്പർ	ആരംഭിച്ച വർഷം	അംഗങ്ങളുടെ എണ്ണം	റജി: നമ്പർ	വിസ്തൃതി (ഏക്കർ)
1.	കൊളന്ത	I	2003	77	552/03	43.17
2.	അടുവാപ്പുറം	VI	2003	46	40/03	21.51
4.	ചുളിയാട് കടവ്	VII	2003	60	935/03	29.2
5.	മലപ്പട്ടംവെസ്റ്റ്	IX	2003	115	129/03	48.2
6.	മലപ്പട്ടം ഈസ്റ്റ്	X	2003	76	323/03	17.21
7.	കോവന്തല	XI	2003	29	554/03	10.64
8.	അടിച്ചേരി	XII	2003	128	553/03	68.4

നിരീക്ഷണം

കാർഷികോൽപാദനം കുറയുന്നതും വിളഭൂമിയുടെ വിസ്തൃതി കുറയുന്നതും കാർഷികോൽപാദനം വ്യാപിപ്പിക്കാൻ കഴിയുന്നില്ല എന്നതുമടക്കം കാർഷിക രംഗത്ത് സംസ്ഥാനം ഇന്ന് അഭിമുഖീകരിക്കുന്ന പ്രശ്നങ്ങൾ തന്നെയാണ് മലപ്പുട്ടം പഞ്ചായത്തും നേരിടുന്നത്. ഭൂവുടമസ്ഥരിൽ നല്ലപങ്കും ഭൂമിയിൽ പണിയെടുക്കുന്നവരല്ല എന്ന സ്ഥിതിവിശേഷവും മറ്റൊരു പ്രശ്നമാണ്. തൊഴിൽ മേഖലയിൽ കൃഷിയുടെ പ്രാധാന്യം കുറഞ്ഞുവരുന്നതും, വിലസ്ഥിരത ഇല്ലാത്തതും, കൃഷി പണിക്ക് ആവശ്യമായ തൊഴിലാളികളെ ലഭിക്കുന്നില്ല എന്നതും ഇതിന്റെ ഭാഗമായി തന്നെ വിളകൾക്ക് വേണ്ടത്ര പരിചരണം ലഭിക്കുന്നില്ല എന്നതും കൂടുതൽ പരിചരണം ആവശ്യമായ വിളകൾ കൃഷിചെയ്യാൻ കർഷകർ മടിക്കുന്നു എന്നതും പഞ്ചായത്ത് അഭിമുഖീകരിക്കുന്ന പ്രശ്നമാണ്.

ഓരോ പ്രദേശത്തിന്റെയും ഭൂമിയുടെ പ്രത്യേകതയും ജലസേചന സൗകര്യങ്ങളും മനസ്സിലാക്കി അനുയോജ്യമായ വിളകൃമവും കാർഷികമുറകളും അനുബന്ധപ്രവർത്തനങ്ങളും സ്വീകരിക്കാൻ കഴിയേണ്ടതുണ്ട്. മണ്ണൊലിപ്പും വെള്ളക്കെട്ടും വരൾച്ചയും ഒഴിവാക്കണമെങ്കിൽ ശാസ്ത്രീയമായ സ്ഥലജല മാനേജ്മെന്റ് കൂടിയേ തീരൂ. വാട്ടർ ഷെഡുകളെ അടിസ്ഥാനമാക്കിക്കൊണ്ടുള്ള ആസൂത്രണം ഏറ്റവും പ്രസക്തമാവുന്നത് ഇതുകൊണ്ടാണ്. ഇതിന്റെ അടിസ്ഥാനപരമായ ലക്ഷ്യം വിവിധവിളകളുടെ ഉൽപാദനക്ഷമത വർദ്ധിപ്പിക്കുകയും മൃഗ-പക്ഷി-മൽസ്യ-കൃഷി മേഖലകൾ ശക്തിപ്പെടുത്തുകയും കാർഷിക വിഭവങ്ങളുടെ സംസ്കരണ വിപണന സംവിധാനങ്ങളിലൂടെയുള്ള തൊഴിൽ വളർച്ചയുമാണ്.

കാർഷികമേഖലയിൽ കൂടുതൽ മനുഷ്യാധാനം കൂടിയേ തീരൂ. കർഷകതൊഴിൽ പങ്കാളിത്തം വർദ്ധിപ്പിക്കുവാൻ കഴിയേണ്ടതുണ്ട്. കാർഷിക കൂട്ടായ്മ ഉറപ്പുവരുത്തണം. പച്ചക്കറി കൃഷിക്ക് കൂടുംബശ്രീ അയൽകൂട്ടങ്ങൾ എന്നിവയെ ഫലപ്രദമായി ഉപയോഗപ്പെടുത്തി പഞ്ചായത്തിൽ പച്ചക്കറി കൃഷിയിൽ സ്വയം പര്യാപ്തത കൈവരിക്കാനുള്ള പദ്ധതി ആസൂത്രണം ചെയ്ത് നടപ്പിലാക്കണം.

ഏറെ കൂടുംബങ്ങൾ സ്വന്തം കൃഷി സ്ഥലം പാട്ടത്തിന് നൽകാൻ തയ്യാറുള്ള ഈ പഞ്ചായത്തിൽ കൂടുംബശ്രീയുടെ കീഴിലുള്ള സ്ത്രീകളുടെ അയൽകൂട്ടങ്ങൾ മുഖേന ഭൂമി പാട്ടത്തിനെടുത്ത് കൃഷി ചെയ്യുന്ന രീതി പരമാവധി പ്രോത്സാഹിപ്പിക്കുന്നത് ഗുണകരമായിരിക്കും. ചെറിയ പുരയിടങ്ങളും മറ്റു ജോലികളിൽ വ്യാപൃതരായിരിക്കുന്ന ഭൂവുടമകളും ധാരാളം ഉള്ള ഈ പഞ്ചായത്തിൽ ഭൂരഹിതരായ പാവങ്ങൾക്കും അതോടൊപ്പം ചെറുകിട ഭൂവുടമകൾക്കും ഒരുപോലെ പ്രയോജനം ചെയ്യുന്ന ഇത്തരം സംരംഭങ്ങൾ വലിയ അനുഗ്രഹമായിരിക്കും.

ക്രമ നമ്പർ	പേര്	വില	ഭൂമി വിസ്തൃതി	കൃഷി വിസ്തൃതി	കൃഷി വിവരങ്ങൾ
1
2
3
4
5
6
7
8
9
10

... ..

... ..

... ..

3. ശ്ലീലഗംഭീരം ശ്ലീലഗംഭീരം

മൃഗസംരക്ഷണം-മത്സ്യബന്ധനം

കൃഷിയുടെ ഒരനുബന്ധ ഘടകമാണ് മൃഗസംരക്ഷണം. കൃഷിക്ക് ആവശ്യമായ ചാണകത്തിനും പാൽ, മോൻ, തൈർ തുടങ്ങിയ പാലുല്പന്നങ്ങൾക്കും കന്നുകാലി വളർത്തൽ അത്യാവശ്യമാണ്. മുമ്പ് വളരെ വിപുലമായ കന്നുകാലി സമ്പത്തുള്ള പ്രദേശമായിരുന്നു മലപ്പുട്ടം. ജനസംഖ്യയിൽ മഹാഭൂരിപക്ഷവും കൃഷിക്കാരും ബഹുഭൂരിപക്ഷം കൃഷി സ്ഥലവുമായിരുന്ന ഇവിടെ നെൽകൃഷി വിസ്തൃതി കുറഞ്ഞതോടുകൂടി കന്നുകാലി വളർത്തലും കുറഞ്ഞു. ഉല്പാദന ശേഷി കുറഞ്ഞ നാടൻ കന്നുകാലികളാണ് ഇവിടെ കൂടുതലും ഉള്ളത്. ആകെയുള്ള 793 പശുക്കളിൽ സങ്കര ഇനത്തിൽ പെട്ടവയുടെ എണ്ണം 160 മാത്രമാണ്.

കുടുംബത്തിന്റെ സാമ്പത്തിക ഭദ്രത മെച്ചപ്പെടുത്തുന്നതിനുകുന്നതും ചുരുങ്ങിയ മുതൽ മുടക്കിൽ ആരംഭിക്കാവുന്നതുമായ ആടു വളർത്തലാകട്ടെ ഇവിടെ നാമമാത്രമാണ്. 22 സങ്കര ഇനം ഉൾപ്പെടെ ആകെ 231 ആടുകൾ മാത്രമാണ് ഉള്ളത്. (പട്ടിക 3.4).

കോഴി മുട്ടയും കോഴി ഇറച്ചിയും ഉപയോഗിക്കപ്പെടുന്നുണ്ടെങ്കിലും കോഴി വളർത്തൽ ഓരോ വർഷം കഴിയുന്നതോടും കുറഞ്ഞു വരികയാണ്. 521 നാടൻ ഉൾപ്പെടെ 550 മുട്ടക്കോഴികളും 61 ഇറച്ചി കോഴികളും പഞ്ചായത്തിലുണ്ട്. (പട്ടിക 3.5). ആവശ്യമായ മുട്ടയുടെയും ഇറച്ചിയുടെയും 25% പോലും ഇവിടെ ഉല്പാദിപ്പിക്കുന്നില്ല. താറാവ് കൃഷി ഇവിടെയില്ല.

പന്നി, മുയൽ, കാട എന്നിവ നാമമാത്രമാണ്. ഇവയൊന്നുംതന്നെ ലാഭകരമാണെന്ന ബോധം ഇനിയും ജനങ്ങളിൽ വന്നിട്ടില്ല.

133 പട്ടികളും, 346 പുച്ചുകളും ഇവിടെയുണ്ട്. അലഞ്ഞു തിരിയുന്ന പട്ടികൾ പൊതുവെ കുറവാണ്. (പട്ടിക 3.1).

3.1 വളർത്തു മൃഗങ്ങൾ, പക്ഷികൾ

വാർഡ് നമ്പർ	നായ			പുച്ച	പെറ്റ് ബേർഡ്സ്		
	നാടൻ	സങ്കരം	ആകെ		നാടൻ	സങ്കരം	ആകെ
1	15	8	23	34	0	0	0
2	16	0	16	13	1	4	5
3	16	0	16	17	17	0	17
4	13	3	16	27	0	0	0
5	12	0	12	67	0	0	0
6	2	2	4	31	1	0	1
7	5	1	6	35	1	0	1
8	10	0	10	15	0	0	0
9	5	1	6	20	1	6	7
10	9	0	9	14	0	0	0
11	4	0	4	28	0	0	0
12	9	2	11	45	4	0	4
ആകെ	116	17	133	346	25	10	35

ഗവൺമെന്റ് ഉടമസ്ഥതയിലുള്ള വെറ്റിനറി സ്ഥാപനങ്ങൾ ഇവിടെ പ്രവർത്തിക്കുന്നുണ്ട്. ഒരു പാൽ സൊസൈറ്റിയും ഇവിടെ പ്രവർത്തിക്കുന്നുണ്ട്. (പട്ടിക 3.2).

3.2 പാൽ സൊസൈറ്റികൾ

ക്രമ നമ്പർ	സ്ഥാപനത്തിന്റെ പേരും വിലാസവും	വാർഡ് നമ്പർ	ആരംഭിച്ച വർഷം	അംഗങ്ങളുടെ എണ്ണം	തൊഴിലാളികൾ എണ്ണം	കെട്ടിട ഉടമസ്ഥത
1	കൊളന്ത ക്ഷീരോല്പാദക സഹകരണ സംഘം, കൊളന്ത	1	2004	33	2	വാടക

3.3 വെറ്റിനറി സ്ഥാപനങ്ങൾ

ക്രമ നമ്പർ	സ്ഥാപനത്തിന്റെ പേരും വിലാസവും	വാർഡ് നമ്പർ	ആരംഭിച്ച വർഷം	മേഖല	ജീവനക്കാരുടെ എണ്ണം	ശരാശരി കേസുകൾ (പ്രതിമാസം)	കെട്ടിട ഉടമസ്ഥത
1.	ഐ.സി.ഡി.പി. സബ് സെന്റർ	5	2001	ഗവൺമെന്റ്	2	10	വാടക
2.	വെറ്റിനറി സെന്റർ	9	2000	ഗവൺമെന്റ്	4	20	പഞ്ചായത്ത് കെട്ടിടം

3.4 മറ്റു മൃഗങ്ങൾ, പക്ഷികൾ

വാർഡ് നമ്പർ	മുട്ട കോഴി			ഇറച്ചി കോഴി			താറാവ്	മുയൽ	കാട	മറ്റുള്ളവ
	നാടൻ	സങ്കരം	ആകെ	നാടൻ	സങ്കരം	ആകെ				
1	90	10	100	6	0	6	0	0	0	2
2	62	0	62	8	2	10	0	9	5	0
3	79	0	79	8	0	8	0	1	17	0
4	47	12	59	10	0	10	0	0	0	0
5	93	2	95	3	0	3	0	6	0	0
6	39	1	40	4	0	4	0	0	1	0
7	32	0	32	4	0	4	0	1	1	4
8	29	1	30	3	0	3	0	0	0	0
9	11	3	14	1	0	1	0	0	1	0
10	25	0	25	1	0	1	0	4	0	0
11	4	0	4	10	0	10	0	10	0	0
12	10	0	10	1	0	1	0	0	4	10
ആകെ	521	29	550	59	2	61	0	31	29	16

3.5 കന്നുകാലി സമ്പത്ത്


വാർഡ് നമ്പർ	പശു			ഉഴവു കാള			ഇണക്കാള			മറ്റു കാള			ആട്			പന്നി		
	നാടൻ	സങ്കരം	ആകെ	നാടൻ	സങ്കരം	ആകെ	നാടൻ	സങ്കരം	ആകെ	നാടൻ	സങ്കരം	ആകെ	നാടൻ	സങ്കരം	ആകെ	നാടൻ	സങ്കരം	ആകെ
1	81	43	124	0	0	0	0	0	0	1	0	1	45	12	57	0	0	0
2	53	10	63	0	0	0	0	0	0	0	0	0	35	3	38	0	0	0
3	27	4	31	2	0	2	0	3	0	0	1	1	0	0	0	0	0	0
4	48	16	64	2	0	2	0	0	0	0	0	0	7	0	7	3	0	3
5	51	6	57	0	0	0	0	0	0	2	0	2	34	0	34	0	0	0
6	42	2	44	2	0	2	0	3	0	0	0	0	2	7	9	0	0	0
7	55	5	60	0	0	0	1	0	1	2	0	2	23	0	23	0	3	3
8	57	8	65	0	0	0	0	0	0	1	1	2	10	0	10	0	0	0
9	47	17	64	0	0	0	0	0	0	0	0	0	8	0	8	0	0	0
10	37	13	50	0	0	0	0	0	0	0	0	0	22	0	22	0	0	0
11	48	11	59	0	0	0	1	0	1	0	0	0	13	0	13	0	0	0
12	87	25	112	0	0	0	1	0	1	2	1	3	10	0	10	0	0	0
ആകെ	633	160	793	6	0	6	3	6	3	8	3	11	209	22	231	3	3	6

4. ഉഴവ്, വൃദ്ധനായും, വാണിജ്യം - പൊതുവിതരണം


Sl. No.	Particulars			2017-18			2018-19			2019-20			Total
	Rs.	Paise	Cent	Rs.	Paise	Cent	Rs.	Paise	Cent	Rs.	Paise	Cent	
1	0	0	0	0	0	0	0	0	0	0	0	0	0
2	0	0	0	0	0	0	0	0	0	0	0	0	0
3	0	0	0	0	0	0	0	0	0	0	0	0	0
4	0	0	0	0	0	0	0	0	0	0	0	0	0
5	0	0	0	0	0	0	0	0	0	0	0	0	0
6	0	0	0	0	0	0	0	0	0	0	0	0	0
7	0	0	0	0	0	0	0	0	0	0	0	0	0
8	0	0	0	0	0	0	0	0	0	0	0	0	0
9	0	0	0	0	0	0	0	0	0	0	0	0	0
10	0	0	0	0	0	0	0	0	0	0	0	0	0
11	0	0	0	0	0	0	0	0	0	0	0	0	0
12	0	0	0	0	0	0	0	0	0	0	0	0	0
Total	0	0	0	0	0	0	0	0	0	0	0	0	0

Total: _____

Sl. No.	Particulars	2017-18	2018-19	2019-20	Total
1		0	0	0	0
2		0	0	0	0
3		0	0	0	0
4		0	0	0	0
5		0	0	0	0
6		0	0	0	0
7		0	0	0	0
8		0	0	0	0
9		0	0	0	0
10		0	0	0	0
11		0	0	0	0
12		0	0	0	0
Total		0	0	0	0



4. ഊർജ്ജം, വ്യവസായം, വാണിജ്യം - പൊതുവിതരണം



യേശുക്രീസ്തുവിന്റെ ജീവിതം .4
പ്രൈമറി സ്കൂൾ - പാലക്കാട്

ഉൗർജ്ജം

വൈദ്യുതിയും വൈദ്യുതേതര ഉൗർജ്ജ സ്രോതസ്സുകളായ വിറക്, പാചക വാതകം തുടങ്ങിയവയുമാണ് പഞ്ചായത്തിലെ ഉൗർജ്ജാവശ്യങ്ങൾക്കായി ഉപയോഗിക്കപ്പെടുന്നത്. ആകെയുള്ള കുടുംബങ്ങളിൽ 1757 കുടുംബങ്ങളിലും വൈദ്യുതി തന്നെയാണ് പ്രധാനപ്പെട്ട ഉൗർജ്ജ സ്രോതസ്സ്. പക്ഷെ 678 കുടുംബങ്ങളും വോൾട്ടേജ് ക്ഷാമം അനുഭവിക്കുന്നവരാണ്. 58 കുടുംബങ്ങൾ സ്റ്റേപ്പ് അപ്പ് ഉപയോഗിച്ചു കൊണ്ടാണ് വൈദ്യുതി ക്ഷാമത്തെ നേരിടുന്നത്. (പട്ടിക 4.1) വൈദ്യുതീകരിക്കാത്ത 364 വീടുകൾ ഉള്ള ഈ പഞ്ചായത്തിൽ ഗാർഹികാവശ്യത്തിനായി ഏതാണ്ട് 1,76,529 രൂപ പ്രതിമാസം വൈദ്യുതിക്കായി ചെലവഴിക്കപ്പെടുന്നുണ്ട്. (പട്ടിക 4.2)

പാചകത്തിന് 1848 കുടുംബങ്ങളും ആശ്രയിക്കുന്നത് വിറകിനെ തന്നെ. 270 കുടുംബങ്ങൾ പ്രധാനമായും ഗ്യാസിനെ ആശ്രയിക്കുന്നു. (പട്ടിക 4.3). 826 കുടുംബങ്ങൾക്ക് ഗ്യാസ് കണക്ഷനുകൾ ഉള്ള ഇവിടെ അതിൽ 152 എണ്ണം സ്വകാര്യ ഏജൻസികളുടേതാണ്. (പട്ടിക 4.4) ഉൗർജ്ജാസുത്രണത്തിനുള്ള കാര്യമായ ശ്രമം ഇവിടെ ഉണ്ടായിട്ടില്ല. 102 കുടുംബങ്ങൾ മാത്രമാണ് പുകയില്ലാത്ത അടുപ്പുകൾ ഉപയോഗിക്കുന്നത്. (പട്ടിക 4.3). സൗരോർജ്ജം ഉപയോഗപ്പെടുത്തുന്ന കുടുംബങ്ങളാകട്ടെ 23 എണ്ണം മാത്രവും.

4.1 വെളിച്ചം

വാർഡ് നമ്പർ	ആകെ കുടുംബങ്ങൾ	വൈദ്യുതി	മണ്ണെണ്ണ	മറ്റുള്ളവ	വോൾട്ടേജ് ക്ഷാമമുള്ളവർ	സ്റ്റേപ്പ് അപ്പ് ഉപയോഗിക്കുന്നവർ
1	197	151	46		18	6
2	209	179	30		74	8
3	113	108	5		81	3
4	174	144	30		88	3
5	207	179	28		103	2
6	160	142	18		16	1
7	156	128	28		20	0
8	191	140	50	1	12	2
9	186	161	25		47	9
10	179	146	33		65	9
11	148	115	32	1	77	2
12	201	164	37		77	13
ആകെ	2121	1757	362	2	678	58

4.2 വൈദ്യുതി കണക്ഷൻ

വാർഡ് നമ്പർ	ആകെ വീട്	വൈദ്യുതി കണക്ഷൻ			പ്രതിമാസ ചെലവ്			വൈദ്യുതീകരിക്കാത്ത വീടുകൾ (എണ്ണം)
		ഗാർഹികം	കാർഷികം	ആകെ	ഗാർഹികം	കാർഷികം	ആകെ	
1	197	151	0	151	10573	0	10573	46
2	209	179	6	185	20484	325	20809	30
3	113	108	2	110	8207	65	8272	5
4	174	144	4	148	8840	143	8983	30
5	207	179	2	181	18307	100	18407	28
6	160	142	4	146	17697	550	18247	18
7	156	128	1	129	7350	45	7395	28
8	191	140	3	143	15518	98	15616	51
9	186	161	4	165	13505	1500	15005	25
10	179	146	4	150	12382	325	12707	33
11	148	115	11	126	28871	1203	30074	33
12	201	164	5	169	14795	294	15089	37
ആകെ	2121	1757	46	1803	176529	4648	181177	364

4.3 പാചകത്തിന് ഉപയോഗിക്കുന്ന പ്രധാന ഇന്ധനം

വാർഡ് നമ്പർ	ആകെ കുടുംബങ്ങൾ	വിറക്	എൽ. പി. ജി ഗ്യാസ്	ബയോഗ്യാസ്	മണ്ണെണ്ണ	വൈദ്യുതി	മറ്റുള്ളവ	പുകയില്ലാത്ത അടുപ്പ് ഉപയോഗിക്കുന്നവർ
1	197	179	15	3	0	0	0	8
2	209	176	33	0	0	0	0	4
3	113	98	15	0	0	0	0	7
4	174	163	10	0	1	0	0	6
5	207	162	45	0	0	0	0	7
6	160	153	7	0	0	0	0	8
7	156	146	10	0	0	0	0	5
8	191	161	29	0	0	0	1	12
9	186	146	39	0	1	0	0	17
10	179	154	24	1	0	0	0	11
11	148	132	16	0	0	0	0	6
12	201	178	22	1	0	0	0	11
ആകെ	2121	1848	265	5	2	0	1	102

4.4 ഗ്യാസ് കണക്ഷൻ ഉള്ള കുടുംബങ്ങൾ

വാർഡ് നമ്പർ	ആകെ കുടുംബങ്ങൾ	ഗ്യാസ് (പൊതു)	ഗ്യാസ് (സ്വകാര്യം)	ആകെ	ഒരു സിലിണ്ടർ ഉള്ളവർ	രണ്ട് സിലിണ്ടർ ഉള്ളവർ
1	197	74	11	85	57	24
2	209	67	18	85	64	20
3	113	42	1	43	28	15
4	174	42	4	46	37	10
5	207	85	4	89	70	17
6	160	47	14	61	44	15
7	156	25	6	31	22	9
8	191	72	10	82	52	28
9	186	82	6	88	55	27
10	179	68	11	79	39	37
11	148	41	11	52	37	14
12	201	29	56	85	54	30
ആകെ	2121	674	152	826	559	246

പഞ്ചായത്തിന്റെ പരിധിയിൽ വൈദ്യുതി വിതരണം ചെയ്യുന്നതിന് 6 ട്രാൻസ്ഫോമറുകളാണ് ഉള്ളത്.

പഞ്ചായത്തിലെ സ്ത്രീറ്റ് ലൈറ്റുകൾക്കായി 3153 രൂപയാണ് പ്രതിമാസം ചെലവഴിക്കുന്നത്.

1958 കാർഡുടമകൾക്കായി ഏതാണ്ട് 5000 ലിറ്ററോളം മണ്ണെണ്ണ പഞ്ചായത്തിൽ പ്രതിമാസം വിതരണം നടത്തപ്പെടുന്നുണ്ട്. 159 പെർമിറ്റുകൾ വഴി 800-ഓളം ലിറ്റർ വേറെയും. എന്നാൽ ഇത് പലപ്പോഴും കൃത്യമായി വിതരണം ചെയ്യപ്പെടുന്നില്ല.

ഒരു കുടുംബത്തിന്റെ വിറകിന്റെ പ്രതിദിന ഉപയോഗം 12-13 കിലോ വരും. ഏതാണ്ട് 24 ടൺ വിറകാണ് പ്രതിദിനം പാചകാവശ്യത്തിനായി ഈ പഞ്ചായത്തിൽ ഉപയോഗപ്പെടുത്തുന്നത്. പരമാവധി വീടുകളിൽ പുകയില്ലാത്ത അടുപ്പുകൾ സ്ഥാപിക്കാൻ കഴിഞ്ഞാൽ വിറകിന്റെ ഉപയോഗം പരമാവധി കുറയ്ക്കുവാൻ കഴിയുമെന്ന് മാത്രമല്ല സ്ത്രീകളുടെ ആരോഗ്യ തകർച്ചയ്ക്ക് പരിഹാരമാവുകയും ചെയ്യും.

വ്യവസായം-വാണിജ്യം

വ്യാവസായികമായി ഏറ്റവും പിന്നോക്കം നിൽക്കുന്ന പഞ്ചായത്തുകളിൽ ഒന്നാണ് മലപ്പട്ടം. പരമ്പരാഗത വ്യവസായങ്ങളും, ആധുനിക വ്യവസായങ്ങളും കാര്യമായിട്ടില്ല. ആധുനിക വ്യവസായങ്ങൾ തീരെ ഇല്ലെന്നു തന്നെ പറയാം. പയ്യന്നൂർ ഖാദി കേന്ദ്രത്തിന്റെ ഉപകേന്ദ്രമായി പ്രവർത്തിക്കുന്ന നിലവിലുള്ള ഖാദി നൂൽനൂൽപ്പ് കേന്ദ്രത്തിൽ 22 തൊഴിലാളികൾ മാത്രമാണുള്ളത്. വൻകിടക്കാരോട് മത്സരിച്ച് മാർക്കറ്റിംഗ് രംഗത്ത് പിടിച്ചു നിൽക്കാൻ ഈ യൂണിറ്റിന് കഴിയുന്നില്ല.

കല്ലുകൊണ്ട് വ്യവസായമാണ് മറ്റൊരു മേഖല. ഏതാണ്ട് 15-ഓളം കപ്പണകളിലായി 100-ഓളം തൊഴിലാളികൾ ഈ വ്യവസായ രംഗത്ത് പ്രവർത്തിക്കുന്നു. 25-ലധികം യന്ത്രങ്ങൾ ഈ രംഗത്ത് പ്രവർത്തിക്കുന്നു.

പരമ്പരാഗത മേഖല ഏതാണ്ട് പൂർണ്ണമായി തന്നെ ഇല്ലാതായി കഴിഞ്ഞു എന്ന് പറയാം. അസംസ്കൃത സാധനങ്ങളുടെ ദൗർലഭ്യം, പുതിയ ആളുകൾ ആരും തന്നെ ഈ മേഖലയിലേക്ക് കടന്നു വരാത്തത് എന്നിവ ഈ മേഖല നേരിടുന്ന പ്രശ്നങ്ങളാണ്.

മൂന്ന് ഫർണിച്ചർ യൂണിറ്റ്, ഒരു അലുമിനിയം ഫാബ്രിക്കേഷൻ യൂണിറ്റ്, 3 വർക്ക് ഷോപ്പുകൾ, 36 ചായക്കട / ഹോട്ടലുകൾ, ഒരു സോഡ നിർമ്മാണ യൂണിറ്റ്, 4 റൈസ് ആന്റ് ഫ്ലോർ മില്ലുകൾ, ഒരു സോപ്പ് നിർമ്മാണ യൂണിറ്റ് എന്നിവ പഞ്ചായത്തിലുണ്ട്.

വ്യവസായ യൂണിറ്റിനുവേണ്ടി 1 ഏക്കർ സ്ഥലം ഒന്നാം വാർഡിൽ വിലക്കെടുത്ത് ചുറ്റുമതിൽ നിർമ്മിച്ച് സജ്ജമാക്കിയെങ്കിലും മറ്റു സൗകര്യങ്ങളൊന്നും തന്നെ ആയിട്ടില്ല. ഒരു തുണൽ പരിശീലന കേന്ദ്രം ഉൾപ്പെടെ 6 തയ്യൽ കടകളും, 3 ഹയർ കട്ടിംഗ് സലൂണുകളും ഇവിടെയുണ്ട്. ഒരു സ്റ്റുഡിയോയും, ഒരു ജ്വല്ലറിയും, വാടകയ്ക്ക് സാധനങ്ങൾ നൽകുന്ന 3 കടകളും, ഒരു ലൈറ്റ് ആന്റ് സൗണ്ട് കടയുമുൾപ്പെടെ ഏതാണ്ട് 15-ഓളം മറ്റ് കടകളും പഞ്ചായത്തിൽ പ്രവർത്തിക്കുന്നു.

വ്യവസായ സ്ഥാപനങ്ങളും, കച്ചവട സ്ഥാപനങ്ങളും, കച്ചവട കേന്ദ്രങ്ങളും വളരെ പരിമിതമായുള്ള ഇവിടെ കച്ചവട കേന്ദ്രങ്ങളുടെയും, പാൽ, പഴം, പച്ചക്കറി സംസ്കരണ യൂണിറ്റുകളുടെയും സാധ്യത പരിശോധിക്കപ്പെടേണ്ടതുണ്ട്. പുഴി എടുക്കുന്ന 4 കടവുകൾ ഇവിടെയുണ്ട്. (പട്ടിക 4.6) പൊതുവിതരണ സംവിധാനത്തിന്റെ ഭാഗമായി 3 റേഷൻ ഷാപ്പും 1 മാവേലി സ്റ്റോറും 1 നീതി സ്റ്റോറും പഞ്ചായത്തിലുണ്ട്. കൂടാതെ 2 കളക്ട് ഷാപ്പുകളും പഞ്ചായത്തിലുണ്ട്.

4.5 സൗരോർജ്ജം


വാർഡ് നമ്പർ	ആകെ കുടുംബങ്ങൾ	സൗരോർജ്ജം ഉപയോഗിക്കുന്നവർ
1	197	6
2	209	0
3	113	0
4	174	0
5	207	2
6	160	2
7	156	0
8	191	2
9	186	5
10	179	0
11	148	4
12	201	2
ആകെ	2121	23

4.6 പുഴിക്കടവുകൾ

ക്രമ നമ്പർ	കടവിന്റെ പേര്	ദിവസ ശരാശരി (ടൺ)
1	ചുളിയാട് കടവ്	50 ടൺ
2	പരിപ്പിൻ കടവ്	35 ടൺ
3	കൊവ്വത്തല കടവ്	50 ടൺ
4	അടൂർ	15 ടൺ


5.1 വില്ലാജ് കിണർ സൂചിക

വില്ലാജ് നമ്പർ	കിണർ നമ്പർ	കിണർ നമ്പർ	കിണർ നമ്പർ	കിണർ നമ്പർ	കിണർ നമ്പർ	കിണർ നമ്പർ	കിണർ നമ്പർ	കിണർ നമ്പർ	കിണർ നമ്പർ
1	193								42
2	209								41
3	113								42
4	174								40
5	207								73
6	160								37
7	158								40
8	191								33
9	156								41
10	179	141	169	177	182	187	193	198	204
11	148	152	157	162	167	172	177	182	187
12	201	160	165	170	175	180	185	190	195
ആകെ	2121	1711	2007	485	696	317	153	67	751



5. കുടിവെള്ളം

കുടിവെള്ളം നിലവിലുള്ള കിണർകളിൽ നിന്നും എടുത്ത് കുടിക്കാവുന്നതല്ല. കുടിവെള്ളം നിലവിലുള്ള കിണർകളിൽ നിന്നും എടുത്ത് കുടിക്കാവുന്നതല്ല. കുടിവെള്ളം നിലവിലുള്ള കിണർകളിൽ നിന്നും എടുത്ത് കുടിക്കാവുന്നതല്ല.



2. ക്ഷേത്രം

കുടിവെള്ളം

മൂന്നു ഭാഗവും പുഴകളാൽ ചുറ്റപ്പെട്ടതും സമൃദ്ധമായി മഴ ലഭിക്കുന്നതുമായ പ്രദേശമാണ് മലപ്പുട്ടം. കുടിവെള്ളത്തിന് ജനങ്ങൾ പ്രധാനമായും ആശ്രയിക്കുന്നത് കിണറുകളെ തന്നെയാണ്. 2007 കിണറുകൾ പഞ്ചായത്തിലുണ്ട്. ആകെയുള്ള 2121 കുടുംബങ്ങളിൽ 1711 കുടുംബങ്ങൾക്ക് സ്വന്തമായി കിണറുണ്ട്. അവശേഷിക്കുന്ന 410 കുടുംബങ്ങൾക്ക് സ്വന്തമായി കിണറില്ല. സ്ഥല പരിമിതിയും സാമ്പത്തിക പരാധീനതയുമാണ് കാരണങ്ങളായി ചൂണ്ടിക്കാണിക്കപ്പെട്ടിട്ടുള്ളത്. ഇവയിൽ 486 കിണറുകളും 10 കോലിൽ താഴെ മാത്രം ആഴമുള്ള ചെറിയ കിണറുകളാണ്. 25 കോലിന് മുകളിൽ ആഴമുള്ള 67 കിണറുകളാണ് പഞ്ചായത്തിലുള്ളത്. ആകെയുള്ള 2007 കിണറുകളിൽ 551 എണ്ണം വേനലിൽ വറ്റുന്നവയാണ്. (പട്ടിക 5.1). 693 കുടുംബങ്ങൾ ഗാർഹികാവശ്യത്തിന് മോട്ടോർ പമ്പ് സെറ്റ് ഉപയോഗിക്കുന്നവരായുണ്ട്. (പട്ടിക 5.3).

5.1 വീട്ടു കിണർ ഉള്ളവർ

വാർഡ് നമ്പർ	ആകെ വീടുകൾ	കിണറു ഉള്ളവർ	കിണറുകളുടെ എണ്ണം	ആഴം (കോൽ)					വേനലിൽ വറ്റുന്നവ
				10 ൽ താഴെ	10 - 15	15 - 20	20 - 25	25 ന് മുകളിൽ	
1	197	147	154	39	67	24	11	6	42
2	209	159	162	32	59	38	13	17	41
3	113	99	101	22	56	18	2	1	62
4	174	154	158	55	58	33	7	1	50
5	207	155	309	26	52	31	29	17	70
6	160	138	180	38	49	37	13	1	37
7	156	131	145	53	56	13	9		40
8	191	139	140	37	41	33	21	7	33
9	186	155	160	35	53	28	27	12	41
10	179	141	166	42	67	22	9	1	39
11	148	125	158	53	52	14	4	2	38
12	201	168	174	54	85	20	7	2	58
ആകെ	2121	1711	2007	486	695	311	152	67	551

54 പൊതുകിണറുകൾ കുടിവെള്ളത്തിനായി ഉപയോഗിച്ചു വരുന്നുണ്ട്. 4, 6, 7, 9, 11 എന്നീ വാർഡുകളിൽ പൊതുകിണറുകൾ ഇല്ല. (പട്ടിക 5.2). കുഴൽ കിണറുകൾ ഉണ്ടായിരുന്നുവെങ്കിലും ഇപ്പോൾ ഏതാണ്ട് എല്ലാം തന്നെ ഉപയോഗ ശൂന്യമാണ്.

5.2 കുടിവെള്ളം (സ്രോതസ് തിരിച്ച്)

വാർഡ് നമ്പർ	ആകെ കുടുംബങ്ങൾ	സ്വന്തം കിണർ	അയൽവക്ക കിണർ	പൊതു കിണർ	പൊതുടാപ്പ്	മറ്റുള്ളവ
1	197	147	22	8	17	3
2	209	158	37	13		1
3	113	98	13	2		
4	174	154	20			
5	207	156	37	6	5	3
6	160	138	20			2
7	156	131	24			1
8	191	138	32	12	6	3
9	186	155	30			1
10	179	138	29	12		
11	148	125	23			
12	201	168	32	1		
ആകെ	2121	1706	319	54	28	14

5.3 ഇലക്ട്രിക് മോട്ടോർ

വാർഡ് നമ്പർ	ആകെ വീടുകൾ	വിട്ടാവശ്യം	ജലസേചനാവശ്യം	ആകെ	മഴവെള്ള സംഭരണി ഉള്ളവർ
1	197	63	6	69	1
2	209	60	15	75	0
3	113	46	1	47	0
4	174	40	6	46	0
5	207	58	9	67	0
6	160	60	5	65	0
7	156	41	6	47	1
8	191	58	8	66	1
9	186	85	3	88	0
10	179	64	9	73	0
11	148	50	11	61	0
12	201	68	9	77	0
ആകെ	2121	693	88	781	3

ഏറ്റവുമധികം മഴ ലഭിക്കുന്ന ഈ പഞ്ചായത്തിലും ഏതാണ്ട് 500-ലധികം കുടുംബങ്ങൾ രൂക്ഷമായ ഇലക്ഷാമം അനുഭവിക്കുന്നവരാണ്. ഏറ്റവും നന്നായി മഴവെള്ളം കിട്ടുന്ന ഈ പ്രദേശം മഴവെള്ളം സംഭരിക്കുന്ന കാര്യത്തിൽ വളരെ പിറകിലാണ്. നാമമാത്രമായ മഴവെള്ള സംഭരണികൾ മാത്രമേ പഞ്ചായത്തിൽ ഉള്ളൂ. (പട്ടിക 5.3).

മലപ്പട്ടം സെന്റർ, 16-ാം പറമ്പ്, ചേമൻപിള്ള കോളനി, വെണ്ണക്കുന്ന് ലക്ഷംവീട് കോളനി എന്നിവിടങ്ങളിലായി 4 വാട്ടർ സപ്ലൈ സ്കീമുകളും പഞ്ചായത്തിന്റെ ഉടമസ്ഥതയിലുണ്ട്. ഇവയിൽ 61 പൊതുടാപ്പുകളും പഞ്ചായത്തിൽ നിലവിലുണ്ട്. (പട്ടിക 5.4).

ഭൂഗർഭജല നിരപ്പ് താഴ്ന്നുകൊണ്ടിരിക്കുന്ന ഈ പഞ്ചായത്തിൽ മഴവെള്ളം ശാസ്ത്രീയമായി സംഭരിക്കുന്നതുൾപ്പെടെ ശാസ്ത്രീയ ജല മാനേജ്മെന്റ് അത്യാവശ്യമാണ്.

5.4 വാട്ടർ സപ്ലൈ സ്കീമുകൾ

ക്രമ നമ്പർ	പേര്, സ്ഥലം	ആരംഭിച്ച വർഷം	ഏജൻസി	പൊതു ടാപ്പുകൾ	ടാങ്കിന്റെ കപ്പാസിറ്റി (ലിറ്റർ)
1	ചേമൻപിള്ള കോളനി	2004	പഞ്ചായത്ത്	12	20000
2	മലപ്പട്ടം സെന്റർ	2005	പഞ്ചായത്ത്	18	25000
3	16-ാം പറമ്പ്	2005	പഞ്ചായത്ത്	16	25000
4	വെണ്ണക്കുന്ന് ലക്ഷം വീട് കോളനി	2006	പഞ്ചായത്ത്	15	6000
ആകെ				61	76000

6. ആരോഗ്യം

ഇതുകൊണ്ട് തിരുത്തലുകൾ ചെയ്യാൻ കഴിയും. ഇതിനായി താഴെ പറയുന്നവർക്ക് അനുമതി നൽകുന്നു. (പി.ടി.എസ്.സി. പ്രസിഡൻ്റ് തിരുത്തലുകൾ)


തിരുത്തലുകൾ ചെയ്യാൻ കഴിയും. ഇതിനായി താഴെ പറയുന്നവർക്ക് അനുമതി നൽകുന്നു. (പി.ടി.എസ്.സി. പ്രസിഡൻ്റ് തിരുത്തലുകൾ)

ഇതുകൊണ്ട് തിരുത്തലുകൾ ചെയ്യാൻ കഴിയും. ഇതിനായി താഴെ പറയുന്നവർക്ക് അനുമതി നൽകുന്നു. (പി.ടി.എസ്.സി. പ്രസിഡൻ്റ് തിരുത്തലുകൾ)

തിരുത്തലുകൾ ചെയ്യാൻ കഴിയും. ഇതിനായി താഴെ പറയുന്നവർക്ക് അനുമതി നൽകുന്നു. (പി.ടി.എസ്.സി. പ്രസിഡൻ്റ് തിരുത്തലുകൾ)

1	2	3	4	5	6
ക്രമ നമ്പർ	പേര്	ജന്മത്തീയതി	പ്രവേശന തീയതി	പദവി	മുദ്ര
00001	ടി	1980	2005	തിരുത്തലുകൾ ചെയ്യാൻ കഴിയും	1
00002	ടി	1980	2005	തിരുത്തലുകൾ ചെയ്യാൻ കഴിയും	2
00003	ടി	1980	2005	തിരുത്തലുകൾ ചെയ്യാൻ കഴിയും	3
00004	ടി	1980	2005	തിരുത്തലുകൾ ചെയ്യാൻ കഴിയും	4
00005	ടി	1980	2005	തിരുത്തലുകൾ ചെയ്യാൻ കഴിയും	5

00006	ടി	1980	2005	തിരുത്തലുകൾ ചെയ്യാൻ കഴിയും	6
00007	ടി	1980	2005	തിരുത്തലുകൾ ചെയ്യാൻ കഴിയും	7
00008	ടി	1980	2005	തിരുത്തലുകൾ ചെയ്യാൻ കഴിയും	8
00009	ടി	1980	2005	തിരുത്തലുകൾ ചെയ്യാൻ കഴിയും	9
00010	ടി	1980	2005	തിരുത്തലുകൾ ചെയ്യാൻ കഴിയും	10
00011	ടി	1980	2005	തിരുത്തലുകൾ ചെയ്യാൻ കഴിയും	11
00012	ടി	1980	2005	തിരുത്തലുകൾ ചെയ്യാൻ കഴിയും	12
00013	ടി	1980	2005	തിരുത്തലുകൾ ചെയ്യാൻ കഴിയും	13
00014	ടി	1980	2005	തിരുത്തലുകൾ ചെയ്യാൻ കഴിയും	14
00015	ടി	1980	2005	തിരുത്തലുകൾ ചെയ്യാൻ കഴിയും	15
00016	ടി	1980	2005	തിരുത്തലുകൾ ചെയ്യാൻ കഴിയും	16
00017	ടി	1980	2005	തിരുത്തലുകൾ ചെയ്യാൻ കഴിയും	17
00018	ടി	1980	2005	തിരുത്തലുകൾ ചെയ്യാൻ കഴിയും	18
00019	ടി	1980	2005	തിരുത്തലുകൾ ചെയ്യാൻ കഴിയും	19
00020	ടി	1980	2005	തിരുത്തലുകൾ ചെയ്യാൻ കഴിയും	20



പ്രസിദ്ധന .d

ആരോഗ്യം

പൊതുവെ ആരോഗ്യമുള്ള ഒരു ജനതയാണ് മലപ്പുട്ടം പഞ്ചായത്തിലുള്ളത്. മെച്ചപ്പെട്ട ആയുർദൈർഘ്യം, കുറഞ്ഞ മരണ നിരക്ക്, കുറഞ്ഞ ജനന നിരക്ക് എന്നിവ മലപ്പുട്ടത്തിന്റെ പ്രത്യേകതകളാണ്. ജാതിമത ഭേദമന്യേ കുടുംബാസൂത്രണ മാർഗ്ഗങ്ങൾ സ്വീകരിക്കുന്ന കാര്യത്തിലും മലപ്പുട്ടം മുന്നിൽ നിൽക്കുന്നു.

അമ്മമാരുടേയും, കുഞ്ഞുങ്ങളുടേയും ക്ഷേമത്തിനായി അംഗൻവാടികൾ മെച്ചപ്പെട്ട തരത്തിൽ ഈ പഞ്ചായത്തിൽ പ്രവർത്തിക്കുന്നു. ഒരു സ്വകാര്യ ഹോമിയോ ക്ലിനിക് ഉൾപ്പെടെ 5 ആരോഗ്യ കേന്ദ്രങ്ങൾ പഞ്ചായത്തിലുണ്ട്. (പട്ടിക 6.1). ജനങ്ങൾ ഇത് നന്നായി ഉപയോഗപ്പെടുത്തുന്നുണ്ട്. മലപ്പുട്ടം പഞ്ചായത്തിൽ അലോപ്പതി ഡോക്ടർമാർ ഉണ്ടെങ്കിലും അലോപ്പതി മെഡിക്കൽ ഷോപ്പുകളൊന്നുമില്ല. ഒരു ആയുർവ്വേദ ഔഷധശാല മാത്രമാണുള്ളത്. (പട്ടിക 6.2). 15-നും 45-നും ഇടയിലുള്ളവരിൽ 1005 പേർ O+ve ബ്ലഡ് ഗ്രൂപ്പുകാരും 85 പേർ O-ve കാരും 106 പേർ AB+ve കാരും 9 പേർ AB-ve കാരും 497 പേർ A+ve കാരും 35 പേർ A-ve കാരും 513 പേർ B+ve കാരും 35 പേർ B-ve കാരുമാണ്. ഇതേ പ്രായപരിധിയിലുള്ള ബാക്കിയുള്ള 2789 പേർക്ക് തങ്ങളുടെ രക്ത ഗ്രൂപ്പ് ഏതാണെന്ന് അറിയാത്തവരാണ്. (പട്ടിക 6.8 മുതൽ 6.16 വരെ).

6.1 ആരോഗ്യ സ്ഥാപനങ്ങൾ

ക്രമ നമ്പർ	പേര്, സ്ഥലം	വാർഡ് നമ്പർ	ആരംഭിച്ച വർഷം	മേഖല	ചികിത്സാ രീതി	ഡോക്ടർമാർ	മറ്റു ജീവനക്കാർ	ആകെ	കെട്ടിട ഉടമസ്ഥത
1	കുടുംബ ക്ഷേമ കേന്ദ്രം, കൊളത്ത	1	1960	ഗവൺ	അലോ.		1	1	ഗവൺമെന്റ്
2	ഹോമിയോ ക്ലിനിക്ക്, മലപ്പുട്ടം	1	1976	പ്രൈവറ്റ്	ഹോമി.	1		1	സ്വന്തം
3	പ്രൈമറി ഹെൽത്ത് സബ് സെന്റർ, അടുവാപ്പുറം	4	1988	ഗവൺ	അലോ.		1	1	ഗവൺമെന്റ്
4	ഗവൺമെന്റ് ആയുർവ്വേദ ആശുപത്രി, മലപ്പുട്ടം	8	1990	ഗവൺ	ആയുർ.	1	2	3	ഗവൺമെന്റ്
5	ഗവൺമെന്റ് റൂറൽ ഡിസ്പെൻസറി, മലപ്പുട്ടം	9	1994	ഗവൺ	അലോ.	1	5	6	പഞ്ചായത്ത്

6.2 മെഡിക്കൽ ഷോപ്പുകൾ

ക്രമ നമ്പർ	പേരും, വിലാസവും	വാർഡ് നമ്പർ	മേഖല	ജീവനക്കാർ	കെട്ടിട ഉടമസ്ഥത
1	നാഗാർജ്ജുന ഔഷധശാല, അടുവാപ്പുറം	3	ആയുർവ്വേദം	1	വാടക

അന്ധരും മൂകരും ബധിരരും ഉൾപ്പെടെ 147 വികലാംഗർ ഈ പഞ്ചായത്തിലുണ്ട്. അതോടൊപ്പം 41 ക്യാൻസർ രോഗികളും, പ്രമേഹം മൂലം പ്രയാസപ്പെടുന്ന 169 രോഗികളും ഇവിടെയുണ്ട്. (പട്ടിക 6.3, 6.4). മുറുക്കുന്നവരുടേയും പുകവലിക്കുന്നവരുടേയും എണ്ണം താരതമ്യേന കുറവാണ്.

6.3 വികലാംഗരുടെ വിവരങ്ങൾ

വാർഡ് നമ്പർ	അന്ധർ	മൂകർ	ബധിരർ	ബുദ്ധിമാന്യം	അസ്ഥി വൈകല്യം	മറ്റു വികലാംഗർ	ആകെ
1	2	2			1	3	8
2	1	2	1	6		2	12
3		1		2	1	1	5
4	6	2	2	2	1	9	22
5	1			3	1	3	8
6	1			2	1	2	6
7	1	3		1	1	8	14
8	2			2	3	4	11
9	1			2	2	6	11
10	2	2	1	2	4	4	15
11	1		2		1	20	24
12	1		1	3	1	5	11
ആകെ	19	12	7	25	17	22	147

6.4 പുകവലി-മുറുക്ക്-ക്യാൻസർ-പ്രമേഹം

വാർഡ് നമ്പർ	പുകവലിക്കുന്നവർ	മുറുക്ക്	ക്യാൻസർ	പ്രമേഹം
1	65	23	3	17
2	62	25	2	4
3	44	21	1	9
4	59	25	6	22
5	47	43	1	9
6	46	38	5	17
7	48	29	3	13
8	65	63	4	26
9	38	29	2	16
10	59	26	9	11
11	37	31	1	14
12	71	31	4	11
ആകെ	641	384	41	169

സ്വന്തമായി കക്കൂസ് ഇല്ലാത്ത 126 കുടുംബങ്ങൾ പഞ്ചായത്തിലുണ്ട്. കഴിഞ്ഞ കാലങ്ങളിൽ വിവിധ പദ്ധതികൾ വഴി 514 കുടുംബങ്ങൾക്ക് കക്കൂസ് ലഭിച്ചിട്ടുണ്ട്. കക്കൂസ് ഇല്ലാത്ത ഏറ്റവും കൂടുതൽ കുടുംബങ്ങൾ 1-ാം വാർഡിലാണ്. 24 കുടുംബങ്ങൾ (പട്ടിക 6.5). മറ്റെല്ലാ പഞ്ചായത്തുകളിലെ പൊലെ ജലമലിനീകരണവും, പരിസര മലിനീകരണവും ഈ പഞ്ചായത്ത് നേരിടുന്ന പ്രധാനപ്പെട്ട

6.5 കക്കൂസ് സംബന്ധിച്ച വിവരങ്ങൾ

വാർഡ് നമ്പർ	ആകെ കുടുംബങ്ങൾ	കക്കൂസ് ഉള്ള കുടുംബങ്ങൾ	കക്കൂസ് ഇല്ലാത്തവർ	വിവിധ പദ്ധതികൾ വഴി ലഭിച്ച കക്കൂസുകൾ	വിവിധ പദ്ധതികൾ വഴി കക്കൂസുകൾ ലഭിച്ച കുടുംബങ്ങൾ
1	197	173	24	36	36
2	209	200	9	51	51
3	113	110	3	23	23
4	174	170	4	53	53
5	207	204	3	59	59
6	160	156	4	41	41
7	156	142	14	52	52

വാർഡ് നമ്പർ	ആകെ കുടുംബങ്ങൾ	കക്കൂസ് ഉള്ള കുടുംബങ്ങൾ	കക്കൂസ് ഇല്ലാത്തവർ	വിവിധ പദ്ധതികൾ വഴി ലഭിച്ച കക്കൂസുകൾ	വിവിധ പദ്ധതികൾ വഴി കക്കൂസുകൾ ലഭിച്ച കുടുംബങ്ങൾ
8	191	178	13	35	35
9	186	170	16	39	39
10	179	169	10	42	42
11	148	138	10	39	38
12	201	185	16	44	44
ആകെ	2121	1995	126	514	513

പ്രശ്നങ്ങളാണ്. അതുകൊണ്ടുതന്നെ ഈ ഗ്രാമത്തിലും കൊതുകുശല്യം ആരംഭിച്ചിട്ടുണ്ട്. റബ്ബർ കൃഷി വ്യാപകമായതും ഇതിനായി ഉപയോഗിക്കുന്ന ചിരട്ടയിൽ മഴക്കാലത്ത് വെള്ളം കെട്ടി നിൽക്കുന്നതും കൊതുകു വർദ്ധനയ്ക്ക് കാരണമായിട്ടുണ്ട്. ഏതാണ്ട് പകുതിയിലധികം കുടുംബങ്ങൾ കൊതുകുശല്യം കൊണ്ട് വിഷമിക്കുന്നവരാണ്. കൊതുകു നിവാരണത്തിനായി കൊതുകു തിരിയടക്കമുള്ള സംവിധാനങ്ങൾ ഉപയോഗിക്കുന്ന കുടുംബങ്ങളുടെ എണ്ണം വർദ്ധിച്ചു വരുന്നുണ്ട്. മാലിന്യ നിർമ്മാർജ്ജനത്തിനും സംസ്കരണത്തിനും ഇവിടെ കാര്യമായ സംവിധാനങ്ങളില്ല. മാലിന്യ നിർമ്മാർജ്ജനത്തിന് ബോധപൂർവ്വമായ ശ്രമങ്ങൾ അത്യാവശ്യമാണ്. 86 കുടുംബങ്ങൾ മാത്രമാണ് മണ്ണിര കമ്പോസ്റ്റ് ഉപയോഗിക്കുന്നത്. (പട്ടിക 6.6).

6.6 മണ്ണിര കമ്പോസ്റ്റ്

വാർഡ് നമ്പർ	ആകെ വീടുകൾ	ഉള്ളവർ	ഇല്ലാത്തവർ
1	197	10	187
2	209	3	206
3	113	3	110
4	174	2	172
5	207	1	206
6	160	0	160
7	156	9	147
8	191	10	181
9	186	14	172
10	179	10	169
11	148	10	138
12	201	14	187
ആകെ	2121	86	2035

6.7 കൊതുകുശല്യം

വാർഡ് നമ്പർ	ആകെ കുടുംബങ്ങൾ	കൊതുകു നിവാരണ പരിപാടി				
		തിരി	വല	പുക	ഇലക്ട്രോണിക്സ്	മറ്റുള്ളവ
1	197	7	13	99	8	1
2	209	14	24	79	3	3
3	113	4	4	100	2	1
4	174	6	2	141		
5	207	26	6	153	1	
6	160	15	7	99		3
7	156	7	4	51	2	1
8	191	12	17	55		3
9	186	26	11	85	10	2
10	179	8	9	94	2	4
11	148	12	1	64	7	2
12	201	11	5	52	3	5
ആകെ	2121	148	103	1072	38	25

6.8 രക്ത ഗ്രൂപ്പ് (O+)

വാർഡ് നമ്പർ	0-5			5-15			15-45			45-60			60 വയസ്സിന് മുകളിൽ			ആകെ		
	പു	സ്ത്രീ	ആകെ	പു	സ്ത്രീ	ആകെ	പു	സ്ത്രീ	ആകെ	പു	സ്ത്രീ	ആകെ	പു	സ്ത്രീ	ആകെ	പു	സ്ത്രീ	ആകെ
1	4	4	8	4	13	17	47	46	93	14	6	20	3		3	72	69	141
2	4	3	7	6	7	13	51	63	114	12	11	23	2	3	5	75	87	162
3	1	3	4	4	1	5	24	26	50	7	3	10	2	1	3	38	34	72
4	3	4	7	3	8	11	37	47	84	6	5	11	2	2	4	51	66	117
5	4	2	6	4	4	8	36	58	94	12	4	16	1		1	57	68	125
6		1	1	10	5	15	33	49	82	8	8	16	3	2	5	54	65	119
7	3	2	5	7	12	19	47	45	92	9	8	17	8	3	11	74	70	144
8	5	1	6	9	6	15	33	50	83	11	4	15	3	2	5	61	63	124
9	5	3	8	2	10	12	37	48	85	12	7	19	1	2	3	57	70	127
10		2	2	5	12	17	33	46	79	13	11	24	1	2	3	52	73	125
11	4		4	3	8	11	32	38	70	9	12	21	3	1	4	51	59	110
12	3	1	4	8	10	18	35	44	79	12	8	20	2	1	3	60	64	124
ആകെ	36	26	62	65	96	161	445	560	1005	125	87	212	31	19	50	702	788	1490

6.9 രക്ത ഗ്രൂപ്പ് (O-)

വാർഡ് നമ്പർ	0-5			5-15			15-45			45-60			60 വയസ്സിന് മുകളിൽ			ആകെ		
	പു	സ്ത്രീ	ആകെ	പു	സ്ത്രീ	ആകെ	പു	സ്ത്രീ	ആകെ	പു	സ്ത്രീ	ആകെ	പു	സ്ത്രീ	ആകെ	പു	സ്ത്രീ	ആകെ
1				2	1	3	2	3	5		1	1	1		1	5	5	10
2								3	3							0	3	3
3		1	1				5	3	8							5	4	9
4							2	1	3							2	1	3
5				1	1	2	4	4	8	2		2	1		1	8	5	13
6							3	3	6							3	3	6
7		1	1		1	1	1	5	6							1	7	8
8	2		2	1		1	2	5	7							5	5	10
9								8	8	1	1	2				1	9	10
10				1	1	2	5	5	10	1	2	3	1	1	2	8	9	17
11		1	1				3	6	9							3	7	10
12	1		1	3	2	5	3	9	12	2		2				9	11	20
ആകെ	3	3	6	8	6	14	30	55	85	6	4	10	3	1	4	50	69	119

6.10 രക്ത ഗ്രൂപ്പ് (AB+)

വാർഡ് നമ്പർ	0-5			5-15			15-45			45-60			60 വയസ്സിന് മുകളിൽ			ആകെ		
	പു	സ്ത്രീ	ആകെ	പു	സ്ത്രീ	ആകെ	പു	സ്ത്രീ	ആകെ	പു	സ്ത്രീ	ആകെ	പു	സ്ത്രീ	ആകെ	പു	സ്ത്രീ	ആകെ
1					1	1	1	2	3							1	3	4
2				1	4	5	1	8	9	3	1	4				5	13	18
3							1	1	2	1		1				2	1	3
4				1	1	2	2	9	11		1	1				3	11	14
5		1	1	3	3	6	6	7	13					1	1	9	12	21
6					1	1	6	6	12	2		2	1		1	9	7	16
7					1	1	4	5	9		2	2				4	8	12
8	1		1	1	1	2	3	8	11		1	1				5	10	15
9							5	6	11		2	2				5	8	13
10					2	2	3	4	7				1		1	4	6	10
11							5	6	11	3	1	4				8	7	15
12	1	2	3				2	5	7				1		1	4	7	11
ആകെ	2	3	5	6	14	20	39	67	106	9	8	17	3	1	4	59	93	152

6.11 രക്ത ഗ്രൂപ്പ് (AB-)

വാർഡ് നമ്പർ	0-5			5-15			15-45			45-60			60 വയസ്സിന് മുകളിൽ			ആകെ		
	പു	സ്ത്രീ	ആകെ	പു	സ്ത്രീ	ആകെ	പു	സ്ത്രീ	ആകെ	പു	സ്ത്രീ	ആകെ	പു	സ്ത്രീ	ആകെ	പു	സ്ത്രീ	ആകെ
1								1	1							0	1	1
2																0	0	0
3								1	1							0	1	1
4																0	0	0
5																0	0	0
6					1	1	2	3	5							2	4	6
7																0	0	0
8																0	0	0
9								1	1							1	0	1
10								1	1							0	1	1
11																0	0	0
12																0	0	0
ആകെ					1	1	3	6	9							3	7	10

6.12 രക്ത ഗ്രൂപ്പ് (A+)

വാർഡ് നമ്പർ	0-5			5-15			15-45			45-60			60 വയസ്സിന് മുകളിൽ			ആകെ		
	പു	സ്ത്രീ	ആകെ	പു	സ്ത്രീ	ആകെ	പു	സ്ത്രീ	ആകെ	പു	സ്ത്രീ	ആകെ	പു	സ്ത്രീ	ആകെ	പു	സ്ത്രീ	ആകെ
1	0	1	1	4	5	9	25	21	46	4	2	6	1		1	34	29	63
2		2	2	3	5	8	17	32	49	8	1	9				28	40	68
3	1		1		5	5	10	12	22	3	3	6		1	1	14	21	35
4	1	1	2	2	4	6	22	21	43	4	4	8		2	2	29	32	61
5				2	3	5	13	20	33	2	2	4				17	25	42
6				5	1	6	16	17	33	3	1	4	1		1	25	19	44
7		2	2	1	2	3	16	21	37	1	2	3	3		3	21	27	48
8		1	1	3	3	6	20	23	43	8	3	11	3	3	6	34	33	67
9	3	1	4	10	5	15	19	29	48	8		8				40	35	75
10	1		1		3	3	16	17	33	7	4	11	1		1	25	24	49
11		1	1		2	2	24	24	48	3	4	7				27	31	58
12	2		2	1	8	9	23	39	62	9	3	12	2	1	3	37	51	88
ആകെ	8	9	17	31	46	77	221	276	497	60	29	89	11	7	18	331	367	698

6.13 രക്ത ഗ്രൂപ്പ് (A-)

വാർഡ് നമ്പർ	0-5			5-15			15-45			45-60			60 വയസ്സിന് മുകളിൽ			ആകെ		
	പു	സ്ത്രീ	ആകെ	പു	സ്ത്രീ	ആകെ	പു	സ്ത്രീ	ആകെ	പു	സ്ത്രീ	ആകെ	പു	സ്ത്രീ	ആകെ	പു	സ്ത്രീ	ആകെ
1							1		1		1	1				1	1	2
2					1	1	4	2	6							4	3	7
3								3	3							0	3	3
4		1	1				2		2							2	1	3
5							2	2	4							2	2	4
6							1		1	2		2				3	0	3
7				1	1	2		4	4		1	1				1	6	7
8								2	2							0	2	2
9		1	1	1	1	2	2	1	3					1	1	3	4	7
10					1	1	1	3	4							1	4	5
11				1	1	2	1	3	4		1	1				2	5	7
12	1		1					1	1							1	1	2
ആകെ	1	2	3	3	5	8	14	21	35	2	3	5		1	1	20	32	52

6.14 രക്ത ഗ്രൂപ്പ് (B+)

വാർഡ് നമ്പർ	0-5			5-15			15-45			45-60			60 വയസ്സിന് മുകളിൽ			ആകെ		
	പു	സ്ത്രീ	ആകെ	പു	സ്ത്രീ	ആകെ	പു	സ്ത്രീ	ആകെ	പു	സ്ത്രീ	ആകെ	പു	സ്ത്രീ	ആകെ	പു	സ്ത്രീ	ആകെ
1				5	3	8	16	27	43	3	4	7	3	1	4	27	35	62
2		1	1	5	7	12	18	18	36	2	3	5		1	1	25	30	55
3				2		2	11	24	35	4	1	5		1	1	17	26	43
4	4		4	5	9	14	19	27	46	1	4	5	2		2	31	40	71
5				2	11	13	24	36	60	3	3	6	2	1	3	31	51	82
6	1	2	3	4	5	9	20	25	45	3	1	4		1	1	28	34	62
7		1	1	3	4	7	26	25	51	3	4	7	1	3	4	33	37	70
8	2	2	4	1	2	3	16	28	44	2	2	4				21	34	55
9	1	1	2	4	2	6	16	33	49	5	2	7	4	1	5	30	39	69
10		1	1	1	5	6	13	17	30	3	4	7	1	2	3	18	29	47
11	1		1	2		2	15	13	28	3	4	7				21	17	38
12		1	1	2	3	5	22	24	46	7	5	12	1	1	2	32	34	66
ആകെ	9	9	18	36	51	87	216	297	513	39	37	76	14	12	26	314	406	720

6.15 രക്ത ഗ്രൂപ്പ് (B-)

വാർഡ് നമ്പർ	0-5			5-15			15-45			45-60			60 വയസ്സിന് മുകളിൽ			ആകെ		
	പു	സ്ത്രീ	ആകെ	പു	സ്ത്രീ	ആകെ	പു	സ്ത്രീ	ആകെ	പു	സ്ത്രീ	ആകെ	പു	സ്ത്രീ	ആകെ	പു	സ്ത്രീ	ആകെ
1								2	2	1		1		1	1	1	3	4
2							1	2	3	1		1				2	2	4
3																0	0	0
4																0	0	0
5					1	1	2	1	3	1		1				3	2	5
6							2	2	4				1		1	3	2	5
7							2	3	5							2	3	5
8				1		1	2	1	3							3	1	4
9							5	2	7	1		1	1		1	7	2	9
10								1	1				1	1	2	1	2	3
11								2	2				1		1	1	2	3
12							2	3	5	1	1	2				3	4	7
ആകെ				1	1	2	16	19	35	5	1	6	4	2	6	26	23	49

6.16 രക്ത ഗ്രൂപ്പ് (അറിയാത്തത്)

വാർഡ് നമ്പർ	0-5			5-15			15-45			45-60			60 വയസ്സിന് മുകളിൽ			ആകെ		
	പു	സ്ത്രീ	ആകെ	പു	സ്ത്രീ	ആകെ	പു	സ്ത്രീ	ആകെ	പു	സ്ത്രീ	ആകെ	പു	സ്ത്രീ	ആകെ	പു	സ്ത്രീ	ആകെ
1	25	22	47	56	44	100	136	110	246	39	46	85	32	52	84	288	274	562
2	45	49	94	83	61	144	155	152	307	49	59	108	36	36	72	368	357	725
3	17	13	30	26	28	54	95	74	169	36	38	74	15	23	38	189	176	365
4	31	14	45	45	25	70	149	102	251	49	57	106	33	55	88	307	253	560
5	35	45	80	74	71	145	187	125	312	54	61	115	44	57	101	394	359	753
6	43	26	69	48	39	87	140	101	241	36	47	83	27	36	63	294	249	543
7	24	29	53	35	26	61	89	76	165	23	35	58	27	35	62	198	201	399
8	32	45	77	58	48	106	154	123	277	32	52	84	36	47	83	312	315	627
9	21	33	54	62	62	124	80	112	192	42	58	100	26	38	64	231	303	534
10	19	21	40	45	48	93	112	109	221	38	55	93	29	36	65	243	269	512
11	19	19	38	42	42	84	92	79	171	33	34	67	24	48	72	210	222	432
12	36	29	65	67	45	112	126	111	237	40	50	90	37	52	89	306	287	593
ആകെ	347	345	692	641	539	1180	1515	1274	2789	471	592	1063	366	515	881	3340	3265	6605

641 പേർ പുകവലിക്കുന്നവരായും, 384 പേർ മുറുക്കുന്നവരായും ഈ പഞ്ചായത്തിലുണ്ടെന്നാണ് സർവ്വേ ഫലം വ്യക്തമാക്കുന്നത്. (പട്ടിക 6.4). ആകെ ജനസംഖ്യയിൽ 4739 പേർ നീന്തൽ അറിയുന്നവരാണ്. മൂന്ന് ഭാഗവും പുഴകളാൽ ചുറ്റപ്പെട്ട പഞ്ചായത്തായിട്ടുപോലും ജനസംഖ്യയിൽ 48 ശതമാനം മാത്രമാണ് നീന്തൽ അറിയുന്നവരായിട്ടുള്ളത് എന്നത് ശ്രദ്ധിക്കപ്പെടേണ്ട കാര്യമാണ്. 6 വയസ്സിന് താഴെയുള്ള കുട്ടികളെ ഒഴിച്ച് നിർത്തിയാൽ പോലും ഇത് 53% മാത്രമേ വരൂ.

6.17 നീന്തൽ അറിയുന്നവർ

ലക്ഷ്യ സമൂഹം	6 വയസ്സ് വരെ			6-15			15-35			35-50			50-60			60 വയസ്സിന് മുകളിൽ			ആകെ		
	ഘോഷം	ഘോഷം	കുടുംബം	ഘോഷം	ഘോഷം	കുടുംബം	ഘോഷം	ഘോഷം	കുടുംബം	ഘോഷം	ഘോഷം	കുടുംബം	ഘോഷം	ഘോഷം	കുടുംബം	ഘോഷം	ഘോഷം	കുടുംബം	ഘോഷം	ഘോഷം	കുടുംബം
1	0	5	12	93	48	141	71	40	111	32	14	46	29	19	48	230	128	358			
2	1	21	114	95	209	70	55	125	33	28	61	32	11	43	271	205	476				
3		12	75	53	128	51	31	82	27	12	39	10	10	20	175	119	294				
4		16	119	68	187	66	37	103	32	19	51	25	18	43	258	149	407				
5	1	11	121	56	177	74	42	116	30	15	45	25	22	47	261	147	408				
6		25	136	96	232	72	58	130	23	16	39	28	20	48	284	205	489				
7		14	102	42	144	65	43	108	18	17	35	27	21	48	226	129	355				
8	1	11	97	64	161	69	54	123	29	18	47	28	30	58	234	170	404				
9		11	81	76	157	67	53	120	33	25	58	25	24	49	217	184	401				
10		3	85	41	126	52	41	93	28	21	49	26	15	41	194	124	318				
11		10	103	75	178	57	46	103	26	22	48	27	33	60	223	184	407				
12	1	17	94	48	142	73	46	119	30	29	59	42	36	78	257	165	422				
ആകെ	2	156	1220	762	1982	787	546	1333	341	236	577	324	259	583	2830	1909	4739				



7. വിദ്യാഭ്യാസം - സംസ്കാരം

വർഷം	1955	1956	1957	1958	1959	1960	1961	1962	1963	1964	1965	1966	1967	1968	1969	1970	1971	1972	1973	1974	1975	1976	1977	1978	1979	1980	1981	1982	1983	1984	1985	1986	1987	1988	1989	1990	1991	1992	1993	1994	1995	1996	1997	1998	1999	2000	2001	2002	2003	2004	2005	2006	2007	2008	2009	2010	2011	2012	2013	2014	2015	2016	2017	2018	2019	2020	2021	2022																																																																																																																																																																																																																																																																																																																																																				
1	15	18	22	27	33	41	51	63	75	88	103	120	138	158	178	200	225	250	275	300	325	350	375	400	425	450	475	500	525	550	575	600	625	650	675	700	725	750	775	800	825	850	875	900	925	950	975	1000	1025	1050	1075	1100	1125	1150	1175	1200	1225	1250	1275	1300	1325	1350	1375	1400	1425	1450	1475	1500	1525	1550	1575	1600	1625	1650	1675	1700	1725	1750	1775	1800	1825	1850	1875	1900	1925	1950	1975	2000	2025	2050	2075	2100	2125	2150	2175	2200	2225	2250	2275	2300	2325	2350	2375	2400	2425	2450	2475	2500	2525	2550	2575	2600	2625	2650	2675	2700	2725	2750	2775	2800	2825	2850	2875	2900	2925	2950	2975	3000	3025	3050	3075	3100	3125	3150	3175	3200	3225	3250	3275	3300	3325	3350	3375	3400	3425	3450	3475	3500	3525	3550	3575	3600	3625	3650	3675	3700	3725	3750	3775	3800	3825	3850	3875	3900	3925	3950	3975	4000	4025	4050	4075	4100	4125	4150	4175	4200	4225	4250	4275	4300	4325	4350	4375	4400	4425	4450	4475	4500	4525	4550	4575	4600	4625	4650	4675	4700	4725	4750	4775	4800	4825	4850	4875	4900	4925	4950	4975	5000	5025	5050	5075	5100	5125	5150	5175	5200	5225	5250	5275	5300	5325	5350	5375	5400	5425	5450	5475	5500	5525	5550	5575	5600	5625	5650	5675	5700	5725	5750	5775	5800	5825	5850	5875	5900	5925	5950	5975	6000	6025	6050	6075	6100	6125	6150	6175	6200	6225	6250	6275	6300	6325	6350	6375	6400	6425	6450	6475	6500	6525	6550	6575	6600	6625	6650	6675	6700	6725	6750	6775	6800	6825	6850	6875	6900	6925	6950	6975	7000	7025	7050	7075	7100	7125	7150	7175	7200	7225	7250	7275	7300	7325	7350	7375	7400	7425	7450	7475	7500	7525	7550	7575	7600	7625	7650	7675	7700	7725	7750	7775	7800	7825	7850	7875	7900	7925	7950	7975	8000	8025	8050	8075	8100	8125	8150	8175	8200	8225	8250	8275	8300	8325	8350	8375	8400	8425	8450	8475	8500	8525	8550	8575	8600	8625	8650	8675	8700	8725	8750	8775	8800	8825	8850	8875	8900	8925	8950	8975	9000	9025	9050	9075	9100	9125	9150	9175	9200	9225	9250	9275	9300	9325	9350	9375	9400	9425	9450	9475	9500	9525	9550	9575	9600	9625	9650	9675	9700	9725	9750	9775	9800	9825	9850	9875	9900	9925	9950	9975	10000

കേരളം - ഹൃദയം

വിദ്യാഭ്യാസം

പഞ്ചായത്തിൽ ഒരു ഗവൺമെന്റ് ഹയർ സെക്കന്ററി സ്കൂളും, ഒരു ഗവൺമെന്റ് ഹൈസ്കൂളും, 4 എയ്ഡഡ് എൽ.പി. സ്കൂളുകളും, ഒരു എയ്ഡഡ് യു.പി. സ്കൂളുമാണുള്ളത്. (പട്ടിക 7.1). മതപഠനം ലക്ഷ്യമാക്കി പ്രവർത്തിക്കുന്ന 3 മദ്രസകളും ഉണ്ട്. ഇതോടൊപ്പം 10 അംഗൻവാടികളും 1 ശിശുമന്ദിരവും ഇവിടെ പ്രവർത്തിക്കുന്നു. (പട്ടിക 7.2). സ്വകാര്യ മേഖലയിൽ ഒരു നൂത്തവിദ്യാലയവും ഇവിടെയുണ്ട്. (പട്ടിക 7.3).

ഹയർ സെക്കന്ററി പഠനത്തിന് ശേഷം ഉപരിപഠനത്തിന് വിദ്യാർത്ഥികൾ പട്ടണങ്ങളെയാണ് ആശ്രയിക്കുന്നത്. 7 വിദ്യാലയങ്ങളിലായി 1655 വിദ്യാർത്ഥികൾ പഠനം നടത്തുന്നുണ്ട്. 70 അധ്യാപകരും 11 അനധ്യാപകരും ഉൾപ്പെടെ 81 പേർ ഈ വിദ്യാലയങ്ങളിൽ ജോലി ചെയ്യുന്നു (പട്ടിക 7.1). കുട്ടികൾ കുറഞ്ഞുവരുന്നു എന്നത് ഈ പഞ്ചായത്തിലെ വിദ്യാലയങ്ങളും നേരിടുന്ന പ്രശ്നം തന്നെ. അതേ അവസരത്തിൽ 15 വയസ്സിന് താഴെയുള്ള കുട്ടികളിൽ 82 കുട്ടികൾ ഈ പഞ്ചായത്തിന് പുറത്തുള്ള വിവിധ അൺഎയ്ഡഡ് ഇഗ്ലീഷ് മീഡിയം സ്കൂളിൽ പഠിക്കുന്നുമുണ്ട്. (പട്ടിക 7.4).

എൽ.പി. വിഭാഗത്തിൽ പഠിക്കുന്ന 668 പേരും, യു.പി. വിഭാഗത്തിൽ 496 പേരും, ഹൈസ്കൂൾ വിഭാഗത്തിൽ 416 പേരും പ്ലസ് ടു വിഭാഗത്തിൽ 406 പേരും, ബിരുദ വിഭാഗത്തിൽ 177 പേരും, ബിരുദാനന്ത ബിരുദത്തിന് പഠിക്കുന്ന 31 പേരും ഉൾപ്പെടെ 2194 വിദ്യാർത്ഥികൾ പഞ്ചായത്തിലുണ്ട്. (പട്ടിക 7.5) ഇതോടൊപ്പം സാങ്കേതിക-പ്രൊഫണൽ വിദ്യാഭ്യാസം നേടുന്ന 611 വിദ്യാർത്ഥികളും പഞ്ചായത്തിലുണ്ട്. (പട്ടിക 7.6).

പൊതുവിൽ 1-2 കിലോമീറ്റർ ചുറ്റളവിൽ പ്രൈമറി വിദ്യാലയങ്ങൾ പ്രവർത്തിക്കുന്നുണ്ട്. അതുകൊണ്ട് തന്നെ എല്ലാ കുട്ടികളും വിദ്യാലയത്തിലേക്ക് എത്തുന്നുമുണ്ട്. 93.21 % സാക്ഷരതയുള്ള പഞ്ചായത്താണിത്. നിരക്ഷരർ നാമമാത്രമാണ്. അതോടൊപ്പം 25%-ത്തോളം പേർ കമ്പ്യൂട്ടർ സാക്ഷരരാണെന്നതും ഈ പഞ്ചായത്തിന്റെ പ്രത്യേകതയാണ്. സാക്ഷരതയിലും കമ്പ്യൂട്ടർ സാക്ഷരതയിലും 9-ാം വാർഡ് വളരെ മുന്നിലാണ്. (പട്ടിക 7.7, 7.8). 419 ബിരുദധാരികളും, 157 ബിരുദാനന്തര ബിരുദധാരികളും, 2 എം.ബി.ബി.എസ്. ബിരുദധാരികളും, 8 എഞ്ചിനീയറിംഗ് ബിരുദധാരികളും പഞ്ചായത്തിലുണ്ട്. (പട്ടിക 7.9, 7.10). 10-ാം തരത്തിന് മുമ്പ് പഠനം നിർത്തിയ 3881 പേരാണ് ഈ പഞ്ചായത്തിലുള്ളത്. ഇവരിൽ 2753 പേരും സാമ്പത്തിക കാരണങ്ങളാലാണ് പഠനം നിർത്തേണ്ടി വന്നത്. (പട്ടിക 7.11).

സംസ്കാരം

മറ്റേതൊരു പ്രദേശത്തേയും പോലെ തന്നെ അയിത്തം, തീണ്ടൽ തുടങ്ങിയ വിവിധ അനാചാരങ്ങൾ നിലനിന്നിരുന്ന സ്ഥലമായിരുന്നു മലപ്പട്ടം. ദേശീയ പ്രസ്ഥാനത്തിന്റെയും, കർഷക പ്രസ്ഥാനത്തിന്റെയും ആവിർഭാവത്തോടെയാണ് ഈ സ്ഥിതിക്ക് മാറ്റമുണ്ടായത്.

1930-കളിൽ ആരംഭിച്ച വായനശാലകളും, ഗ്രന്ഥശാല പ്രസ്ഥാനവും ജനങ്ങളുടെ സാംസ്കാരിക നിലവാരം ഉയർത്തുന്നതിൽ വലിയ പങ്ക് വഹിച്ചിട്ടുണ്ട്. സർക്കാർ സർവ്വീസുൾപ്പെടെയുള്ള വിവിധ തൊഴിൽ മേഖലകളിലേക്ക് അഭ്യസ്ത വിദ്യരായ ചെറുപ്പക്കാർക്ക് മറ്റ് പഞ്ചായത്തുകളെ അപേക്ഷിച്ച് വൻതോതിൽ കടന്നു ചെല്ലാനായത് വിദ്യാഭ്യാസ-സാംസ്കാരിക പ്രവർത്തനങ്ങളുടെ ഫലമായി തന്നെയാണ്.

പഞ്ചായത്തിൽ സാംസ്കാരിക കേന്ദ്രങ്ങളുൾപ്പെടെ 18 വായനശാലകൾ പ്രവർത്തിക്കുന്നുണ്ട്. പഞ്ചായത്തിന്റെ അധീനതയിൽ ഒരു സാംസ്കാരിക നിലയവും ഉണ്ട്. വായനശാലകൾ ഭൂരിപക്ഷവും മെച്ചമായ രീതിയിൽ പ്രവർത്തിക്കുന്നവയാണ്.

നിരവധി കലാകായിക സമിതികളും പഞ്ചായത്തിലുണ്ട്. ഇവയിൽ ഭൂരിപക്ഷവും നല്ല രീതിയിൽ പ്രവർത്തിക്കുന്നു. 21 ബ്ലോക്ക് ആന്റ് വൈറ്റ് ഉൾപ്പെടെ 1193 വീടുകളിലായി 1203 ടെലിവിഷൻ സെറ്റുകൾ ഉള്ള ഇവിടെ 378 കുടുംബങ്ങൾക്ക് കേബിൾ കണക്ഷനും 422 പേർക്ക് ഡി.ടി.എച്ച്. കണക്ഷനുമുണ്ട്. 806 റേഡിയോ സെറ്റുകളും 564 ടു ഇൻ വൺ സെറ്റുകളും ഉള്ള ഇവിടെ 49 കുടുംബങ്ങൾക്ക് കമ്പ്യൂട്ടർ സ്വന്തമായുണ്ട്. അവരിൽ 19 പേർക്ക് ഇന്റർനെറ്റ് കണക്ഷനുമുണ്ട്. (പട്ടിക 7.12).

നാടൻ കായിക വിനോദങ്ങൾ പലതും അപ്രത്യക്ഷമായിക്കൊണ്ടിരിക്കുന്നു. കളിസ്ഥലവും കുറഞ്ഞു-ചരികയാണ്. പഞ്ചായത്ത് മിനി സ്റ്റേഡിയം, ഹയർ സെക്കന്ററി സ്കൂൾ ഗ്രൗണ്ട് തുടങ്ങിയവയാണ് പൊതു കളിസ്ഥലങ്ങൾ.

7.1 വിദ്യാലയങ്ങൾ

ക്രമ നമ്പർ	പേര് വിവരം	സ്ഥാപന വർഷം	സംസ്കൃത ഭൂമിശാസ്ത്രം	കുട്ടികൾ			ഘടനാപരമായ	ഘടനാപരമായ	ഘടനാപരമായ	ഘടനാപരമായ	ഘടനാപരമായ	ഘടനാപരമായ	ഘടനാപരമായ	ഘടനാപരമായ	ഘടനാപരമായ	ഘടനാപരമായ	ഘടനാപരമായ	ഘടനാപരമായ	
				ഘടനാപരമായ	ഘടനാപരമായ	ഘടനാപരമായ													
1	കൊളന്ത എ.എൽ.പി. സ്കൂൾ	1957	എയ്ഡഡ്	67	54	121	5	5	5	5	5	5	5	5	5	5	5	5	5
2	ചുളിയാട് എൽ.പി. സ്കൂൾ	1925	എയ്ഡഡ്	60	70	130	5	5	5	5	5	5	5	5	5	5	5	5	5
3	മലപ്പട്ടം ഗവൺമെന്റ് ഹൈസ്കൂൾ		ഗവൺമെന്റ്	158	159	317	13	4	17										
4	മലപ്പട്ടം ഹയർ സെക്കണ്ടറി സ്കൂൾ	2000	ഗവൺമെന്റ്	165	160	325	17	2	19										
5	എ.കുഞ്ഞിക്കണ്ണൻ സ്മാരക എൽ.പി. സ്കൂൾ	1981	ഗവൺമെന്റ്	157	159	316	12	4	16										
6	മലപ്പട്ടം മാപ്പിള എ.എൽ.പി. സ്കൂൾ	1941	എയ്ഡഡ്	43	35	78	5		5										
7	ആർ.ജി.എം. എ.യു.പി. സ്കൂൾ, മലപ്പട്ടം	1880	എയ്ഡഡ്	173	195	368	13	1	14										
	ആകെ			823	832	1655	70	11	81										

7.3 മറ്റു വിദ്യാലയങ്ങൾ

പേര്	വാർഡ്	ആരംഭിച്ച വർഷം	മേഖല	അധ്യാപകർ	അനധ്യാപകർ	ആകെ	കെട്ടിട ഉടമസ്ഥത
കലാഞ്ജലി നൂതന വിദ്യാലയം മലപ്പിടം	9	2005	സാകാര്യ മേഖല	1	2	3	വാടക

7.4 വിദ്യാർത്ഥികൾ 15 വയസ്സിനു താഴെ

വാർഡ് നമ്പർ	ഗവൺമെന്റ്			എയ്ഡഡ്			അൺഎയ്ഡഡ്			ആകെ		
	ഇംഗ്ലീഷ്	മലയാളം	ആകെ	ഇംഗ്ലീഷ്	മലയാളം	ആകെ	ഇംഗ്ലീഷ്	മലയാളം	ആകെ	ഇംഗ്ലീഷ്	മലയാളം	ആകെ
1	1	32	33	3	54	57	7	6	13	11	92	103
2	1	70	71		60	60	12	4	16	13	134	147
3		22	22	1	29	30		1	1	1	52	53
4	1	20	21		57	57	7	2	9	8	79	87
5	1	72	73	1	59	60	1	2	3	3	133	136
6		45	45		53	53	4	7	11	4	105	109
7	1	25	26		31	31		1	1	1	57	58
8		39	39	3	64	67	5	1	6	8	104	112
9		43	43	2	62	64	7	1	8	9	106	115
10		23	23	1	35	36	4		4	5	58	63
11		30	30	1	55	56	1		1	2	85	87
12	3	56	59		39	39	4	5	9	7	100	107
ആകെ	8	477	485	12	598	610	52	30	82	72	1105	1177

7.5 വിദ്യാർത്ഥികൾ (പൊതു)

വാർഡ് നമ്പർ	എൽ.പി.	യു.പി.	ഹൈസ്കൂൾ	പ്ലസ് ടു	ബിരുദം	ബിരുദാനന്തര ബിരുദം	ആകെ വിദ്യാർത്ഥികൾ
1	62	44	37	35	11	5	194
2	69	66	60	31	13	4	243
3	24	28	16	22	10	4	104
4	41	33	34	38	15	4	165
5	76	54	47	34	28	2	241
6	56	41	29	26	21	2	175
7	51	21	21	36	16	1	146
8	56	43	37	27	17	2	182
9	63	47	54	38	15		217
10	49	37	33	40	9	3	171
11	56	36	13	33	15	2	155
12	65	46	35	46	7	2	201
ആകെ	668	496	416	406	177	31	2194

7.6 വിദ്യാർത്ഥികൾ (സാങ്കേതികം)

വാർഡ് നമ്പർ	ഐ.ടി.ഐ./ഐ.ടി.സി.	പോളി	ടി.ടി.സി.	ബി.എഡ്/എം.എഡ്	ബി.ടെക്/എം.ടെക്	എം.ബി.ബി.എസ്.	നെഴുതിംഗ്	മറ്റുള്ളവ	ആകെ
1	2		2				1	46	51
2							1	47	48
3	1		1	1			1	32	36
4	3		1	5	1		2	45	57
5	3			2	1		1	57	64
6								49	49
7	2	3		1	1		2	43	52
8	4	2					1	39	46
9	2	1	2		2	1		45	53
10	3		3	1	2			43	52
11	3	2		1		1		43	50
12	1	1	2	3	1		1	44	53
ആകെ	24	9	11	14	8	2	10	533	611

7.7 സാക്ഷരത

വാർഡ് നമ്പർ	ആകെ ജനസംഖ്യ	ജനസംഖ്യ 6 വയസ്സിന് മുകളിൽ	നിരക്ഷരർ				സാക്ഷരർ			
			ആൺ	പെൺ	ആകെ	ശതമാനം	ആൺ	പെൺ	ആകെ	ശതമാനം
1	852	781	18	41	59	7.55	378	344	722	92.45
2	1040	928	17	44	61	6.57	438	429	867	93.43
3	531	490	10	20	30	6.12	234	226	460	93.88
4	830	765	10	36	46	6.01	372	347	719	93.99
5	1044	942	17	51	68	7.22	460	414	874	92.78
6	804	718	9	35	44	6.13	364	310	674	93.87
7	693	619	4	24	28	4.52	300	291	591	95.48
8	905	803	28	58	86	10.71	364	353	717	89.29
9	845	768	6	22	28	3.65	333	407	740	96.35
10	769	713	14	40	54	7.57	315	344	659	92.43
11	673	617	10	36	46	7.48	284	287	571	92.54
12	911	820	13	46	59	7.20	386	375	761	92.80
ആകെ	9897	8964	156	453	609	6.79	4228	4127	8355	93.21

7.8 കമ്പ്യൂട്ടർ സാക്ഷരത

വാർഡ് നമ്പർ	ആകെ ജനസംഖ്യ	10 വയസ്സിന് മുകളിൽ	കമ്പ്യൂട്ടർ സാക്ഷരത			
			ആൺ	പെൺ	ആകെ	ശതമാനം
1	852	720	91	92	183	25.42
2	1040	850	84	81	175	20.59
3	531	456	59	77	136	29.82
4	830	721	69	95	164	22.75
5	1044	864	69	68	137	15.86
6	804	666	70	62	132	19.82
7	693	575	53	85	138	24.00
8	905	740	91	95	186	24.14
9	845	699	112	133	245	35.05
10	769	667	96	94	190	28.49
11	673	563	76	89	165	29.31
12	911	757	101	113	214	28.27
ആകെ	9897	8278	971	1094	2065	24.95

7.8 വിദ്യാഭ്യാസ യോഗ്യത (പൊതു)

ലക്ഷ്യ സൂചകം	മൂന്നാം തരം വരെ			4 - 6			7 - 9			എസ്.എസ്.എൽ.സി.			പ്ലസ് ടു			ബിരുദം			ബിരുദാനന്തര ബിരുദം		
	ലഘു	മധ്യ	ഘട്ട	ലഘു	മധ്യ	ഘട്ട	ലഘു	മധ്യ	ഘട്ട	ലഘു	മധ്യ	ഘട്ട	ലഘു	മധ്യ	ഘട്ട	ലഘു	മധ്യ	ഘട്ട	ലഘു	മധ്യ	ഘട്ട
1	31	49	80	78	68	146	66	71	137	131	80	211	48	41	89	18	28	46	6	7	13
2	52	57	109	109	97	206	138	139	277	87	82	169	29	33	62	19	17	36	3	3	6
3	13	28	41	49	52	101	48	50	98	89	41	130	25	32	57	5	17	22	5	5	10
4	33	40	73	79	87	166	80	77	157	118	71	189	41	48	89	12	12	24	8	11	19
5	49	66	115	103	108	211	124	81	205	123	85	208	45	47	92	8	17	25	7	10	17
6	37	41	78	72	71	143	76	53	129	104	78	182	47	39	86	19	20	39	6	7	13
7	33	33	66	52	81	1233	82	55	137	88	59	147	30	34	64	10	123	33	5	6	11
8	36	41	77	94	89	183	89	80	169	94	76	170	36	37	73	7	23	30	8	6	14
9	44	69	113	75	95	170	73	95	168	92	78	170	33	41	74	13	21	34	3	8	11
10	22	44	66	51	71	122	82	77	159	90	84	174	35	36	71	27	24	51	8	7	15
11	30	37	67	54	83	137	61	53	114	87	65	152	32	31	63	16	16	32	4	2	6
12	39	54	93	96	77	173	96	79	175	89	81	170	36	45	81	23	24	47	5	14	19
ആകെ	419	559	978	912	979	1891	1015	910	1925	1192	880	2072	437	464	901	177	242	419	68	86	154

7.10 വിദ്യാഭ്യാസ യോഗ്യത (സാങ്കേതികം)

വാർഡ് നമ്പർ	സർട്ടിഫിക്കറ്റ് കോഴ്സ്	പോളി	ടി.ടി.സി.	ബി.എഡ്/ എം.എഡ്	ബി.ടെക്/ എം.ടെക്	എം.ബി. ബി.എസ്.	നെഴുതിംഗ്	മറ്റുള്ളവ	ആകെ
1	19	5	12	6			5	12	60
2	4	1	4	7			1	9	27
3	11	2	1	4				8	26
4	3		5	6	1		2	4	23
5	5		1	1	1			8	15
6	7	2	8	4				17	42
7	4	3	7	11	1			2	30
8	7	5	2	2				7	27
9	5	4	8	4	2	1	1	19	41
10	10	2	6	8	2		3	16	46
11	3	6	4	3		1		8	31
12	15	5	3	5	1			19	49
ആകെ	93	35	61	61	8	2	12	129	417

7.11 10-ാം തരത്തിനു മുമ്പ് പഠനം നിർത്തിയവർ

വാർഡ് നമ്പർ	സാമ്പത്തികം			താല്പര്യക്കുറവ്			കുടുംബത്തിലെ പ്രശ്നങ്ങൾ			ആരോഗ്യ പ്രശ്നങ്ങൾ			ആൺ	പെൺ	ആകെ
	ആൺ	പെൺ	ആകെ	ആൺ	പെൺ	ആകെ	ആൺ	പെൺ	ആകെ	ആൺ	പെൺ	ആകെ			
1	86	113	199	29	33	62	8	13	21	1	1	123	160	283	
2	157	196	353	49	48	97	4	8	12	5	5	10	215	257	472
3	56	61	117	13	22	35	16	30	46	1		1	86	113	199
4	102	129	231	23	23	46	21	36	57	2	1	3	148	189	337
5	173	161	334	31	53	84	4	9	13		2	2	208	225	433
6	106	124	230	15	19	34	5	7	12	5	3	8	131	153	284
7	85	103	188	25	29	54	12	11	23	4	10	14	126	153	279
8	112	123	235	42	41	83	17	33	50	5	6	11	176	203	379
9	95	125	220	24	35	59	6	18	24	1	1	2	126	179	305
10	90	133	223	14	26	40	5	7	12	7	4	11	116	170	286
11	73	103	176	27	42	69	6	9	15	4	3	7	110	157	267
12	119	128	247	41	48	89	6	8	14	3	4	7	169	188	357
ആകെ	1254	1499	2753	333	419	752	110	189	299	37	40	77	1734	2147	3881

7.12 ലൈബ്രറി & റീഡിംഗ് റൂം - മറ്റ് കലാ-കായിക/സാംസ്കാരിക സ്ഥാപനങ്ങൾ

ക്രമ നമ്പർ	പേരും, വിലാസവും	വാർഡ് നമ്പർ	ആരംഭിച്ച വർഷം	അംഗങ്ങളുടെ എണ്ണം	കെട്ടിട ഉടമസ്ഥത	പുസ്തകത്തിന്റെ എണ്ണം	ദിനപത്രങ്ങൾ	ആനുകാലികങ്ങൾ
1.	എ.കെ.ജി. സ്മാരക വായനശാല	1	1984	429	സ്വന്തം	3913	6	15
2.	ശാസി സ്മാരക വായനശാല	1	1984	178	സ്വന്തം	3116	4	1
3.	ഇ.എം.എസ്. സ്മാരക വായനശാല	1	1996	147	സ്വന്തം		6	10
4.	എ.കെ.ജി. സ്മാരക ഗ്രന്ഥാലയം	5	1988	634	സ്വന്തം	5166	5	18
5.	നവോദയ വായനശാല, ചുളിയാട്	6	1958	1115	സ്വന്തം	13000	7	36
6.	ഗ്രാമോദ്ധാരണ വായനശാല	7		15	സ്വന്തം			
7.	പുളുക്കുൽ കൃഷ്ണൻ സ്മാരക മന്ദിരം, മലപ്പട്ടം	8	2007		സ്വന്തം	1112	2	3
8.	ഭഗത്സിംഗ് സ്മാരക വായനശാല	8			സ്വന്തം		5	
9.	അഴീക്കോടൻ സ്മാരക വായനശാല, കൊവ്വന്തല	11	1979	100	സ്വന്തം	1009	3	7
10.	കൃഷ്ണപിള്ള സ്മാരക വായനശാല, അടിച്ചേരി	12	1956	375	സ്വന്തം	4040	2	8
11.	നവകേരളം വായനശാല, അഡൂർ	2	1958	396	സ്വന്തം	3958	4	10
12.	ജനകീയ ഗ്രന്ഥാലയം-വായനശാല	11	1981			1439	2	
13.	സി.ആർ.സി. വായനശാല	10	1959		സ്വന്തം	5032	2	
14.	എ.കെ.ജി. സ്മാരക വായനശാല, പതിനാറാം പറമ്പ്	5	1988		സ്വന്തം	1285	2	
15.	എ.കൃഷ്ണകണ്ണൻ സ്മാരക വായനശാല, അടുവാപ്പുറം	4	1970		സ്വന്തം	4362	3	
16.	വൈലോപ്പിള്ളി സ്മാരക ഗ്രന്ഥശാല	9	1989	75	പഞ്ചായത്ത്		2	
17.	ഇ.കെ.നായനാർ സ്മാരക വായനശാല	10	2004		സ്വന്തം		2	
18.	എ.കൃഷ്ണൻ നമ്പ്യാർ സ്മാരക ഓപ്പൺ എയർ തിയേറ്റർ	9	2005		പഞ്ചായത്ത്			
19.	എ.കൃഷ്ണകണ്ണൻ സ്മാരക കലാകായിക ക്ലബ്ബ് & സാംസ്കാരിക നിലയം	1	1993	120	വാടക			
20.	ഭാവന കലാകായിക സമിതി	2	1985	60	സ്വന്തം			
21.	സഫർ ഹാൾ സ്മാരക കലാസമിതി	2	2007	200	സ്വന്തം			
22.	എ.കെ.ജി. സ്മാരക സ്പോർട്സ് & ആർട്സ് ക്ലബ്ബ്	5	1988	9	സ്വന്തം			
23.	അക്ഷയ ജനസേവന കേന്ദ്രം	9	2005		വാടക			
24.	പഞ്ചായത്ത് കമ്മ്യൂണിറ്റി സെന്റർ	10	1998		സ്വന്തം			
25.	ജനശക്തി ക്ലബ്ബ്	10	1995	50	സ്വന്തം			
26.	കമ്മ്യൂണിറ്റി ഹാൾ, ചുളിയാട്	5	2005		സ്വന്തം			
27.	നവശക്തി ക്ലബ്ബ്	3	2002	74	സ്വന്തം		2	

കേരളത്തിലെ ഏറ്റവും നൂറു കിലോമീറ്റർ നീളം ഉള്ള റോഡ് കോട്ടയം മുതൽ തൃശ്ശൂർ വരെയാണ്. ഈ റോഡ് കേരളത്തിലെ ഏറ്റവും നൂറു കിലോമീറ്റർ നീളം ഉള്ള റോഡാണ്. ഈ റോഡ് കേരളത്തിലെ ഏറ്റവും നൂറു കിലോമീറ്റർ നീളം ഉള്ള റോഡാണ്.


കേരളത്തിലെ ഏറ്റവും നൂറു കിലോമീറ്റർ നീളം ഉള്ള റോഡ് കോട്ടയം മുതൽ തൃശ്ശൂർ വരെയാണ്. ഈ റോഡ് കേരളത്തിലെ ഏറ്റവും നൂറു കിലോമീറ്റർ നീളം ഉള്ള റോഡാണ്. ഈ റോഡ് കേരളത്തിലെ ഏറ്റവും നൂറു കിലോമീറ്റർ നീളം ഉള്ള റോഡാണ്.

ക്രമ നമ്പർ	സ്ഥലം	ദൂരം (കി.മീ.)	സമയം (മി.സെ.)	വേഗം (കി.മീ. മണിക്കൂറിൽ)
1	കോട്ടയം	0	0	0
2	പാലക്കാട്	100	100	100
3	തൃശ്ശൂർ	200	200	200
4	കോട്ടയം	300	300	300
5	കോട്ടയം	400	400	400
6	കോട്ടയം	500	500	500
7	കോട്ടയം	600	600	600
8	കോട്ടയം	700	700	700
9	കോട്ടയം	800	800	800
10	കോട്ടയം	900	900	900
11	കോട്ടയം	1000	1000	1000
12	കോട്ടയം	1100	1100	1100
13	കോട്ടയം	1200	1200	1200
14	കോട്ടയം	1300	1300	1300
15	കോട്ടയം	1400	1400	1400
16	കോട്ടയം	1500	1500	1500
17	കോട്ടയം	1600	1600	1600
18	കോട്ടയം	1700	1700	1700
19	കോട്ടയം	1800	1800	1800
20	കോട്ടയം	1900	1900	1900
21	കോട്ടയം	2000	2000	2000
22	കോട്ടയം	2100	2100	2100
23	കോട്ടയം	2200	2200	2200
24	കോട്ടയം	2300	2300	2300
25	കോട്ടയം	2400	2400	2400
26	കോട്ടയം	2500	2500	2500
27	കോട്ടയം	2600	2600	2600
28	കോട്ടയം	2700	2700	2700
29	കോട്ടയം	2800	2800	2800
30	കോട്ടയം	2900	2900	2900
31	കോട്ടയം	3000	3000	3000
32	കോട്ടയം	3100	3100	3100
33	കോട്ടയം	3200	3200	3200
34	കോട്ടയം	3300	3300	3300
35	കോട്ടയം	3400	3400	3400
36	കോട്ടയം	3500	3500	3500
37	കോട്ടയം	3600	3600	3600
38	കോട്ടയം	3700	3700	3700
39	കോട്ടയം	3800	3800	3800
40	കോട്ടയം	3900	3900	3900
41	കോട്ടയം	4000	4000	4000
42	കോട്ടയം	4100	4100	4100
43	കോട്ടയം	4200	4200	4200
44	കോട്ടയം	4300	4300	4300
45	കോട്ടയം	4400	4400	4400
46	കോട്ടയം	4500	4500	4500
47	കോട്ടയം	4600	4600	4600
48	കോട്ടയം	4700	4700	4700
49	കോട്ടയം	4800	4800	4800
50	കോട്ടയം	4900	4900	4900
51	കോട്ടയം	5000	5000	5000
52	കോട്ടയം	5100	5100	5100
53	കോട്ടയം	5200	5200	5200
54	കോട്ടയം	5300	5300	5300
55	കോട്ടയം	5400	5400	5400
56	കോട്ടയം	5500	5500	5500
57	കോട്ടയം	5600	5600	5600
58	കോട്ടയം	5700	5700	5700
59	കോട്ടയം	5800	5800	5800
60	കോട്ടയം	5900	5900	5900
61	കോട്ടയം	6000	6000	6000
62	കോട്ടയം	6100	6100	6100
63	കോട്ടയം	6200	6200	6200
64	കോട്ടയം	6300	6300	6300
65	കോട്ടയം	6400	6400	6400
66	കോട്ടയം	6500	6500	6500
67	കോട്ടയം	6600	6600	6600
68	കോട്ടയം	6700	6700	6700
69	കോട്ടയം	6800	6800	6800
70	കോട്ടയം	6900	6900	6900
71	കോട്ടയം	7000	7000	7000
72	കോട്ടയം	7100	7100	7100
73	കോട്ടയം	7200	7200	7200
74	കോട്ടയം	7300	7300	7300
75	കോട്ടയം	7400	7400	7400
76	കോട്ടയം	7500	7500	7500
77	കോട്ടയം	7600	7600	7600
78	കോട്ടയം	7700	7700	7700
79	കോട്ടയം	7800	7800	7800
80	കോട്ടയം	7900	7900	7900
81	കോട്ടയം	8000	8000	8000
82	കോട്ടയം	8100	8100	8100
83	കോട്ടയം	8200	8200	8200
84	കോട്ടയം	8300	8300	8300
85	കോട്ടയം	8400	8400	8400
86	കോട്ടയം	8500	8500	8500
87	കോട്ടയം	8600	8600	8600
88	കോട്ടയം	8700	8700	8700
89	കോട്ടയം	8800	8800	8800
90	കോട്ടയം	8900	8900	8900
91	കോട്ടയം	9000	9000	9000
92	കോട്ടയം	9100	9100	9100
93	കോട്ടയം	9200	9200	9200
94	കോട്ടയം	9300	9300	9300
95	കോട്ടയം	9400	9400	9400
96	കോട്ടയം	9500	9500	9500
97	കോട്ടയം	9600	9600	9600
98	കോട്ടയം	9700	9700	9700
99	കോട്ടയം	9800	9800	9800
100	കോട്ടയം	9900	9900	9900
101	കോട്ടയം	10000	10000	10000



8. ഗതാഗതം - വാർത്താവിനിമയം

1	20	30	40	50
2	100	200	300	400
3	101	201	301	401
4	100	200	300	400
5	101	201	301	401
6	100	200	300	400
7	101	201	301	401
8	100	200	300	400
9	101	201	301	401
10	100	200	300	400
11	101	201	301	401
12	100	200	300	400
13	101	201	301	401
14	100	200	300	400
15	101	201	301	401
16	100	200	300	400
17	101	201	301	401
18	100	200	300	400
19	101	201	301	401
20	100	200	300	400
21	101	201	301	401
22	100	200	300	400
23	101	201	301	401
24	100	200	300	400
25	101	201	301	401
26	100	200	300	400
27	101	201	301	401
28	100	200	300	400
29	101	201	301	401
30	100	200	300	400
31	101	201	301	401
32	100	200	300	400
33	101	201	301	401
34	100	200	300	400
35	101	201	301	401
36	100	200	300	400
37	101	201	301	401
38	100	200	300	400
39	101	201	301	401
40	100	200	300	400
41	101	201	301	401
42	100	200	300	400
43	101	201	301	401
44	100	200	300	400
45	101	201	301	401
46	100	200	300	400
47	101	201	301	401
48	100	200	300	400
49	101	201	301	401
50	100	200	300	400
51	101	201	301	401
52	100	200	300	400
53	101	201	301	401
54	100	200	300	400
55	101	201	301	401
56	100	200	300	400
57	101	201	301	401
58	100	200	300	400
59	101	201	301	401
60	100	200	300	400
61	101	201	301	401
62	100	200	300	400
63	101	201	301	401
64	100	200	300	400
65	101	201	301	401
66	100	200	300	400
67	101	201	301	401
68	100	200	300	400
69	101	201	301	401
70	100	200	300	400
71	101	201	301	401
72	100	200	300	400
73	101	201	301	401
74	100	200	300	400
75	101	201	301	401
76	100	200	300	400
77	101	201	301	401
78	100	200	300	400
79	101	201	301	401
80	100	200	300	400
81	101	201	301	401
82	100	200	300	400
83	101	201	301	401
84	100	200	300	400
85	101	201	301	401
86	100	200	300	400
87	101	201	301	401
88	100	200	300	400
89	101	201	301	401
90	100	200	300	400
91	101	201	301	401
92	100	200	300	400
93	101	201	301	401
94	100	200	300	400
95	101	201	301	401
96	100	200	300	400
97	101	201	301	401
98	100	200	300	400
99	101	201	301	401
100	100	200	300	400



ഘടനാധാരണകൾ - തലതല .8

ഗതാഗതം

റോഡുകൾ ഏറ്റവും കുറഞ്ഞ ഒരു പഞ്ചായത്തായിരുന്ന മലപ്പുട്ടം മുൻ ഭാഗവും പുഴകളാൽ ചുറ്റപ്പെട്ട് കിടക്കുന്നു എന്നതുകൊണ്ട് തന്നെ ജലഗതാഗതമായിരുന്നു പ്രധാനം. തോണികളായിരുന്നു മുൻകാലത്ത് ഇതിനായി ഉപയോഗിച്ചിരുന്നത്. ചരക്ക് ഗതാഗതത്തിനും നാടൻ തോണികൾ തന്നെയാണ് ഉപയോഗിച്ചിരുന്നത്. 1960 വരെ പാവന്നൂർ വളപട്ടണം റൂട്ടിലെ പ്രധാന യാത്രാ വാഹനം ബോട്ട് തന്നെയാണിരുന്നത്.

മലപ്പുട്ടം മുനമ്പ് കടവ് പാലം യാഥാർത്ഥ്യമായതോടു കൂടി ഗതാഗത സൗകര്യത്തിന്റെ കാര്യത്തിൽ ഒരു കുതിച്ചു ചാട്ടമാണ് ഈ പഞ്ചായത്തിനുണ്ടായിട്ടുള്ളത്. പഞ്ചായത്തിന്റെ മിക്കവാറും എല്ലാ ഭാഗങ്ങളിലും റോഡ് സൗകര്യമുണ്ട് ആകെ 155.72 കി.മീ. റോഡുകൾ ഇപ്പോൾ പഞ്ചായത്തിലുണ്ട്. (പട്ടിക 8.1). ച.കി.മീറ്ററിന് 9 കി.മീ. എന്ന തോതിൽ റോഡ് സൗകര്യം ഇവിടെ ലഭ്യമാണ്. ഇത് അഖിലേന്ത്യാ ശരാശരിയേക്കാളും, സംസ്ഥാന ശരാശരിയേക്കാളും വളരെ മുന്നിലാണ്. ഈ ഉയർന്ന റോഡ് ലഭ്യതയുടെ പിറകിൽ പ്രാദേശിക സന്നദ്ധ പ്രവർത്തനത്തിനും ജനപങ്കാളിത്തത്തിനും വലിയ പങ്കുണ്ട്. എങ്കിൽ പോലും 1019 കുടുംബങ്ങൾക്ക് വീട്ടിലേക്ക് റോഡ് സൗകര്യമില്ല. 124 കുടുംബങ്ങൾക്ക് കൃത്യമായ യാത്രാ സൗകര്യമേയില്ലായെന്നുള്ളതും ശ്രദ്ധിക്കപ്പെടേണ്ടതാണ്. (പട്ടിക 8.2).

8.1 പ്രധാനപ്പെട്ട റോഡുകൾ

ക്രമ നമ്പർ	മേഖല	ടാർ ചെയ്തത്	മെറ്റൽ	മണ്ണ്	ആകെ
1	പൊതുമരാമത്ത്	14.0 കി.മീ.		14.00 കി.മീ.	
2	പഞ്ചായത്ത്	21.6 കി.മീ.	57.3 കി.മീ.	62.82 കി.മീ.	141.72 കി.മീ.
3	മറ്റുള്ളവ				
	ആകെ	35.6 കി.മീ.	57.3 കി.മീ.	62.82 കി.മീ.	155.72 കി.മീ.

8.2 വീട്ടിലേക്കുള്ള വഴി

വാർഡ് നമ്പർ	ആകെ വീടുകൾ	റോഡുള്ളവ	ഇടവഴി	മറ്റുള്ളവ	വഴി ഇല്ലാത്തവർ
1	197	124	49	10	14
2	209	118	74	12	5
3	113	56	25	16	16
4	174	77	89	5	3
5	207	106	90	9	2
6	160	67	78	13	2
7	156	80	61	12	3
8	191	90	58	8	35
9	186	111	64	7	4
10	179	89	60	22	8
11	148	67	52	7	22
12	201	117	58	16	10
ആകെ	2121	1102	758	137	124

എല്ലാ റോഡുകൾക്കും ഓടകളില്ല എന്നുള്ളത് വലിയ പോരായ്മയാണ്. നിലവിലുള്ള എല്ലാ റോഡുകൾക്കും ഓടകൾ ഉണ്ടാക്കുന്നതിനും ഉള്ള ഓടകൾ വൃത്തിയാക്കുന്നതിനും കഴിയേണ്ടതുണ്ട്. എല്ലാ റോഡുകൾക്കും ഓടകൾ ഉണ്ടാക്കാൻ കഴിഞ്ഞാൽ റോഡ് റിപ്പയർ ചെയ്ത് വലിയ അളവിൽ കുറക്കാൻ സാധിക്കും. റോഡിന്റെ ഗുണ നിലവാരവും സൗകര്യവും ഏറെ മെച്ചപ്പെട്ടതാണെന്ന് പറയാൻ കഴിയില്ല. നിരവധി വാഹനാപകടങ്ങൾ നടന്ന മൂന്നമ്പ് റോഡിലെ കുളിക്കുണ്ട് വളവും കയറ്റവും ഉൾപ്പെടെ ഗുണനിലവാരം കുറഞ്ഞ ചില റോഡ് പ്രദേശങ്ങൾ പഞ്ചായത്തിലുണ്ട്.

24 ബസ്സുകൾ സർവ്വീസ് നടത്തുന്ന ഇവിടെ കഴിഞ്ഞ കാലത്തെ അപേക്ഷിച്ച് മെച്ചപ്പെട്ട യാത്രാ സൗകര്യങ്ങളുണ്ട്. ഇതിനു പുറമെ മലപ്പട്ടം സെന്റർ കേന്ദ്രീകരിച്ച് ഓട്ടോ, ടാക്സി, ജീപ്പ് തുടങ്ങിയ യാത്രാ സൗകര്യങ്ങളും ലഭ്യമാണ്. (പട്ടിക 8.3). എങ്കിൽ പോലും സർക്കാർ ഉദ്യോഗസ്ഥർ ഉൾപ്പെടെ നല്ലൊരു ശതമാനം ജനങ്ങൾ ദിവസേന പഞ്ചായത്തിന് പുറത്തേക്ക് യാത്ര ചെയ്യേണ്ട ഇവിടെ ഗതാഗത സൗകര്യം കുറേക്കൂടി മെച്ചപ്പെടേണ്ടതുണ്ട്.

8.3 ഗതാഗത സൗകര്യം (എണ്ണം)

ക്രമ നമ്പർ	സ്ഥലം/സ്ഥാപനം	ഓട്ടോ	ഗുഡ്സ് കാരിയർ	ടാക്സി കാർ	ജീപ്പ്	പിക്കപ്പ് വാൻ	തോണി	ബസ്സ് സൗകര്യം
1	മലപ്പട്ടം സെന്റർ	20	3	2	2	1		
2	ചുളിയാട് കടവ്						1	
3	തൈക്കടവ്						1	
4	അടൂർ കടവ്						1	
5	മലപ്പട്ടം							24

156 ടൂവീലർ ഉടമസ്ഥർ ഈ പഞ്ചായത്തിൽ ഉണ്ട് എന്നതുതന്നെ ഈ കാര്യം ബോധ്യപ്പെടുത്തുന്നു. (പട്ടിക 8.4).

8.4 വാഹന ഉടമസ്ഥർ

വാർഡ് നമ്പർ	ഓട്ടോ	ബസ്സ്/ലോറി/ടെമ്പോ	കാർ/ജീപ്പ്	ഗുഡ്സ് ഓട്ടോ	ജെസിബി	ടൂ വീലർ	ആകെ
1	1	7	4	1		10	23
2	6	3	3	2	1	22	37
3	2	1	4			10	17
4	2		1			11	14
5	5	3	6			15	29
6	1		4			10	15
7	3		1			5	9
8	3		1	1		14	19
9	4	3	5	1	1	16	30
10	3	7	7		3	16	36
11	2		8			12	22
12	6	5	4			15	30
ആകെ	38	29	48	5	5	156	281

വാർത്താവിനിമയം

ആകെയുള്ള 2121 കുടുംബങ്ങളിൽ 785 കുടുംബങ്ങൾ മാത്രമേ ഏതെങ്കിലും ഒരു പത്രമെങ്കിലും വാങ്ങി വായിക്കുന്നവരായുള്ളൂ. എന്നാൽ 1193 കുടുംബങ്ങളും ടി.വി. ഉപയോഗിക്കുന്നവരാണ്. (പട്ടിക 8.6). മാതൃഭൂമിയുടെ 356 വരിക്കാരും മലയാള മനോരമയുടെ 91 വരിക്കാരും ദേശാഭിമാനിയുടെ 419 വരിക്കാരും പഞ്ചായത്തിലുണ്ട്. 1247 കുടുംബങ്ങളിലും ടെലിഫോൺ സൗകര്യം ഉണ്ട് എന്നതും അതിൽ തന്നെ 1225 കുടുംബങ്ങളും സർക്കാർ സ്ഥാപനമായ ബി.എസ്.എൻ. എല്ലിനെയാണ് ആശ്രയിക്കുന്നത് എന്നതും പ്രധാനപ്പെട്ട പ്രത്യേകതയാണ്. 1070 മൊബൈൽ ഫോൺ ഈ കൊച്ചു പഞ്ചായത്തിലുണ്ട്. ഇവരിൽ 570 പേരും ആശ്രയിക്കുന്നത് ബി.എസ്.എൻ.എല്ലിനെ തന്നെ. (പട്ടിക 8.7). ടെലിഫോൺ ചാർജ്ജ് ഇനത്തിൽ 5 ലക്ഷത്തോളം രൂപ ഈ പഞ്ചായത്തിലെ ടെലിഫോൺ വരിക്കാർ ചെലവഴിക്കുന്നു.

8.5 വീട്ടിൽ വരുത്തുന്ന പത്രങ്ങൾ

വാർഡ് നമ്പർ	ആകെ കുടുംബങ്ങൾ	ഒരു പത്രം വരുത്തുന്നവർ	രണ്ട് പത്രം വരുത്തുന്നവർ	മൂന്ന് പത്രം വരുത്തുന്നവർ	പത്രം വരുത്തുന്ന ആകെ കുടുംബങ്ങൾ
1	197	87	10	1	98
2	209	54	2		56
3	113	42	1		43
4	174	51	1		52
5	207	46	1		47
6	160	47	2	1	50
7	156	52	2		54
8	191	68	5		73
9	186	83	8		91
10	179	70	6		76
11	148	54	1	1	56
12	201	83	6		89
ആകെ	2121	737	45	3	785

8.6 മറ്റു മാദ്ധ്യമങ്ങൾ ഉപയോഗിക്കുന്ന കുടുംബങ്ങൾ

വാർഡ് നമ്പർ	റേഡിയോ	ടൂ ഇൻ വൺ	ടി.വി. B & W	ടി.വി. കളർ	കേബിൾ	ഡി.ടി.എച്ച്	കമ്പ്യൂട്ടർ	ഇന്റർനെറ്റ്
1	61	59	1	108	47	29	6	5
2	86	27	5	116	52	24	6	4
3	54	35		66	35	22	3	
4	92	21		85	29	32		
5	56	51	3	110	31	29	4	1
6	80	50	1	96	8	28	5	1
7	64	47	2	68	4	35		
8	78	42	3	104	34	45	4	1
9	67	71		121	42	49	7	1
10	59	52	3	105	35	42	5	2
11	45	62	2	76	16	34	2	1
12	64	47	1	117	45	53	7	3
ആകെ	806	564	21	1172	378	422	49	19

8.7 ഫോൺ സൗകര്യം

വാർഡ് നമ്പർ	ആകെ കുടുംബങ്ങൾ	ലാന്റ് ഫോൺ			ചെലവ്			മൊബൈൽ ഫോൺ			ചെലവ്		
		BSNL	സ്വകാര്യം	ആകെ	BSNL	സ്വകാര്യം	ആകെ	BSNL	സ്വകാര്യം	ആകെ	BSNL	സ്വകാര്യം	ആകെ
1	197	121	4	125	23920		23920	61	33	94	13500		13500
2	209	113	1	114	27444		27444	58	41	99	12882		12882
3	113	57	1	58	12935		12935	23	32	55	8790		8790
4	174	82	2	84	16067		16067	34	61	95	10185		10185
5	207	105	4	109	20365		20365	50	29	79	10793		10793
6	160	95	0	95	19300		19300	43	41	84	11090		11090
7	156	87	2	89	15945		15945	19	40	59	7780		7780
8	191	106	4	110	23311		23311	55	35	90	17737		17737
9	186	129	0	129	23321		23321	64	43	107	14019		14019
10	179	109	0	109	23908		23908	61	44	105	15560		15560
11	148	90	1	91	19192		19192	34	60	94	16933		16933
12	201	131	3	134	30935		30935	68	41	109	18720		18720
ആകെ	2121	1225	22	1247	256643	0	256643	570	500	1070	157989	0	157989

8.8 മറ്റുസ്ഥാപനങ്ങൾ


ക്രമ നമ്പർ	പേര്	വാർഡ് നമ്പർ	ആരംഭിച്ച വർഷം	ജീവനക്കാരുടെ എണ്ണം	കെട്ടിട ഉടമസ്ഥത	കുടിവെള്ളം
1	ടൈലഫോൺ എക്സ്ചേഞ്ച്	9	2001	5	വാടക	2351
2	ഇ.ഡി.പോസ്റ്റ് ഓഫീസ്	10	1986	3	വാടക	

TABLE 8.8 - 1980-81

Sl. No.	Name of the State	1979-80		1980-81		Total	Percentage
		Production (in lakh tons)	Consumption (in lakh tons)	Production (in lakh tons)	Consumption (in lakh tons)		
1	Andhra Pradesh	187	187	239	239	426	100.0
2	Assam	308	113	274	114	648	153.2
3	Bihar	113	87	133	88	246	58.0
4	Chhattisgarh	174	85	188	84	362	86.0
5	Goa	507	507	508	508	1015	242.5
6	Gujarat	180	82	180	82	360	86.0
7	Haryana	158	87	184	88	362	86.0
8	India	191	108	231	110	421	100.0
9	Karnataka	188	152	152	152	340	81.0
10	Kerala	178	108	188	108	366	87.0
11	Madhya Pradesh	148	80	183	87	366	87.0
12	Madhya Pradesh	501	131	303	131	634	151.0
13	Madhya Pradesh	213	152	213	152	365	86.0
14	Madhya Pradesh	152	84	152	84	236	56.0
15	Madhya Pradesh	187	187	187	187	374	89.0
16	Madhya Pradesh	187	187	187	187	374	89.0
17	Madhya Pradesh	187	187	187	187	374	89.0
18	Madhya Pradesh	187	187	187	187	374	89.0
19	Madhya Pradesh	187	187	187	187	374	89.0
20	Madhya Pradesh	187	187	187	187	374	89.0
21	Madhya Pradesh	187	187	187	187	374	89.0
22	Madhya Pradesh	187	187	187	187	374	89.0
23	Madhya Pradesh	187	187	187	187	374	89.0
24	Madhya Pradesh	187	187	187	187	374	89.0
25	Madhya Pradesh	187	187	187	187	374	89.0
26	Madhya Pradesh	187	187	187	187	374	89.0
27	Madhya Pradesh	187	187	187	187	374	89.0
28	Madhya Pradesh	187	187	187	187	374	89.0
29	Madhya Pradesh	187	187	187	187	374	89.0
30	Madhya Pradesh	187	187	187	187	374	89.0
31	Madhya Pradesh	187	187	187	187	374	89.0
32	Madhya Pradesh	187	187	187	187	374	89.0
33	Madhya Pradesh	187	187	187	187	374	89.0
34	Madhya Pradesh	187	187	187	187	374	89.0
35	Madhya Pradesh	187	187	187	187	374	89.0
36	Madhya Pradesh	187	187	187	187	374	89.0
37	Madhya Pradesh	187	187	187	187	374	89.0
38	Madhya Pradesh	187	187	187	187	374	89.0
39	Madhya Pradesh	187	187	187	187	374	89.0
40	Madhya Pradesh	187	187	187	187	374	89.0
41	Madhya Pradesh	187	187	187	187	374	89.0
42	Madhya Pradesh	187	187	187	187	374	89.0
43	Madhya Pradesh	187	187	187	187	374	89.0
44	Madhya Pradesh	187	187	187	187	374	89.0
45	Madhya Pradesh	187	187	187	187	374	89.0
46	Madhya Pradesh	187	187	187	187	374	89.0
47	Madhya Pradesh	187	187	187	187	374	89.0
48	Madhya Pradesh	187	187	187	187	374	89.0
49	Madhya Pradesh	187	187	187	187	374	89.0
50	Madhya Pradesh	187	187	187	187	374	89.0
51	Madhya Pradesh	187	187	187	187	374	89.0
52	Madhya Pradesh	187	187	187	187	374	89.0
53	Madhya Pradesh	187	187	187	187	374	89.0
54	Madhya Pradesh	187	187	187	187	374	89.0
55	Madhya Pradesh	187	187	187	187	374	89.0
56	Madhya Pradesh	187	187	187	187	374	89.0
57	Madhya Pradesh	187	187	187	187	374	89.0
58	Madhya Pradesh	187	187	187	187	374	89.0
59	Madhya Pradesh	187	187	187	187	374	89.0
60	Madhya Pradesh	187	187	187	187	374	89.0
61	Madhya Pradesh	187	187	187	187	374	89.0
62	Madhya Pradesh	187	187	187	187	374	89.0
63	Madhya Pradesh	187	187	187	187	374	89.0
64	Madhya Pradesh	187	187	187	187	374	89.0
65	Madhya Pradesh	187	187	187	187	374	89.0
66	Madhya Pradesh	187	187	187	187	374	89.0
67	Madhya Pradesh	187	187	187	187	374	89.0
68	Madhya Pradesh	187	187	187	187	374	89.0
69	Madhya Pradesh	187	187	187	187	374	89.0
70	Madhya Pradesh	187	187	187	187	374	89.0
71	Madhya Pradesh	187	187	187	187	374	89.0
72	Madhya Pradesh	187	187	187	187	374	89.0
73	Madhya Pradesh	187	187	187	187	374	89.0
74	Madhya Pradesh	187	187	187	187	374	89.0
75	Madhya Pradesh	187	187	187	187	374	89.0
76	Madhya Pradesh	187	187	187	187	374	89.0
77	Madhya Pradesh	187	187	187	187	374	89.0
78	Madhya Pradesh	187	187	187	187	374	89.0
79	Madhya Pradesh	187	187	187	187	374	89.0
80	Madhya Pradesh	187	187	187	187	374	89.0
81	Madhya Pradesh	187	187	187	187	374	89.0
82	Madhya Pradesh	187	187	187	187	374	89.0
83	Madhya Pradesh	187	187	187	187	374	89.0
84	Madhya Pradesh	187	187	187	187	374	89.0
85	Madhya Pradesh	187	187	187	187	374	89.0
86	Madhya Pradesh	187	187	187	187	374	89.0
87	Madhya Pradesh	187	187	187	187	374	89.0
88	Madhya Pradesh	187	187	187	187	374	89.0
89	Madhya Pradesh	187	187	187	187	374	89.0
90	Madhya Pradesh	187	187	187	187	374	89.0
91	Madhya Pradesh	187	187	187	187	374	89.0
92	Madhya Pradesh	187	187	187	187	374	89.0
93	Madhya Pradesh	187	187	187	187	374	89.0
94	Madhya Pradesh	187	187	187	187	374	89.0
95	Madhya Pradesh	187	187	187	187	374	89.0
96	Madhya Pradesh	187	187	187	187	374	89.0
97	Madhya Pradesh	187	187	187	187	374	89.0
98	Madhya Pradesh	187	187	187	187	374	89.0
99	Madhya Pradesh	187	187	187	187	374	89.0
100	Madhya Pradesh	187	187	187	187	374	89.0

TABLE 8.8 - 1980-81

Sl. No.	Name of the State	Production (in lakh tons)	Consumption (in lakh tons)	Total	Percentage
1	Andhra Pradesh	187	187	374	89.0
2	Assam	308	113	648	153.2



സമാനപര്യായ ശാബ്ദങ്ങൾ .e
നവകഥ കർമ്മപുസ്തകം

ബാങ്കിംഗ് സ്ഥാപനങ്ങൾ - സാമ്പത്തിക വികസനം

ദേശസാൽകൃത ബാങ്കായ സ്റ്റേറ്റ് ബാങ്ക് ഓഫ് ട്രാവൻകൂറിന്റെ ഒരു ശാഖയും ഒരു സഹകരണ ബാങ്കുമാണ് പഞ്ചായത്തിലുള്ളത്. പഞ്ചായത്തിന്റെ സാമ്പത്തിക വികസനവുമായി ബന്ധപ്പെട്ട് നിർണ്ണായക പങ്ക് നിർവ്വഹിക്കാൻ ഈ സ്ഥാപനങ്ങൾക്ക് കഴിയുന്നുണ്ട്. (പട്ടിക 9.1).

9.1 ബാങ്കുകൾ, മറ്റു ധനകാര്യ സ്ഥാപനങ്ങൾ

ക്രമ നമ്പർ	സ്ഥാപനത്തിന്റെ പേരും വിലാസവും	വാർഡ് നമ്പർ	ആരംഭിച്ച വർഷം	കെട്ടിട ഉടമസ്ഥത	മേഖല	അംഗങ്ങളുടെ എണ്ണം	ജീവനക്കാരുടെ എണ്ണം
1.	എസ്.ബി.ടി. മലപ്പുട്ടം	1	1986	വാടക	പൊതുമേഖല	ബാധകമല്ല	6
2.	മലപ്പുട്ടം സർവ്വീസ് സഹകരണ ബാങ്ക്	5	2001		സഹകരണം	1678	3

15 വയസ്സ് മുതൽ 60 വയസ്സ് വരെയുള്ള 6692 പേർ ഈ പഞ്ചായത്തിലുണ്ട്. ഇവരിൽ 3246 പേർക്ക് സ്വന്തമായി ബാങ്ക് അക്കൗണ്ട് നിലവിലുണ്ട്. അതോടൊപ്പം മറ്റു സമ്പാദ്യ പദ്ധതികളുള്ള 1316 പേരും ഇവിടെയുണ്ട്. (പട്ടിക 9.2).

9.2 ബാങ്ക് അക്കൗണ്ട്/മറ്റു സമ്പാദ്യ പദ്ധതികൾ

വാർഡ് നമ്പർ	ആകെ കുടുംബങ്ങൾ	ജനസംഖ്യ 15-60	ബാങ്ക് അക്കൗണ്ട് ഉള്ളവർ			മറ്റു സമ്പാദ്യ പദ്ധതികൾ ഉള്ളവർ		
			പു	സ്ത്രീ	ആകെ	പു	സ്ത്രീ	ആകെ
1	197	575	151	105	256	58	76	134
2	209	693	150	145	295	51	68	119
3	113	389	131	78	209	62	38	100
4	174	585	208	118	326	82	46	128
5	207	690	194	108	302	44	43	87
6	160	551	173	104	277	45	31	76
7	156	464	140	71	211	41	45	86
8	191	593	186	119	305	61	100	161
9	186	561	174	114	288	39	79	118
10	179	537	124	76	200	46	47	93
11	148	457	133	91	224	41	27	68
12	201	597	203	150	353	59	87	146
ആകെ	2121	6692	1967	1279	3246	629	687	1316

സ്വയം സഹായ സംഘങ്ങൾ

മറ്റു പഞ്ചായത്തുകളിൽ നിന്ന് വിത്യസ്തമായി 51 സ്വയംസഹായ സംഘങ്ങൾ ഈ പഞ്ചായത്തിൽ പ്രവർത്തിക്കുന്നുണ്ട്. സാമ്പത്തിക സംരംഭങ്ങളിൽ ഏർപ്പെടുകയും മറ്റു ക്രയവിക്രയങ്ങൾ നടത്തുകയും ചെയ്യപ്പെട്ട രീതിയിൽ പ്രവർത്തിക്കുകയും ചെയ്യുന്ന കുറേയേറെ സംഘങ്ങൾ ഈ കൂട്ടത്തിലുണ്ട്. 150 ഓളം വരുന്ന മറ്റു കൊച്ചു സംരംഭങ്ങളും പഞ്ചായത്തിലുണ്ട്. (പട്ടിക 9.4).

9.3 സ്വയം സഹായ സംഘങ്ങൾ

ക്രമ നമ്പർ	സംഘത്തിന്റെ പേര്	വാർഡ് നം	അംഗങ്ങളുടെ എണ്ണം	ആരംഭിച്ച വർഷം.
1	എ.കെ.ജി. കൊളന്ത	I	18	27-9-02
2	കൈരളി. കൊളന്ത	I	17	14-8-03
3	പൂലരി കൊളന്ത	I	20	3.2.03
4	രാജൻ മെമ്മോറിയൽ SHG കൊളന്ത	I	20	26-9-04
5	ചൈതന്യ SHG കൊളന്ത	I	11	5-9-03
6	നവജ്യോതി SHG ചെറു കൊളന്ത	I	12	8-10-03
7	നവകേരള SHG അഡൂർ	II	18	14-7-02
8	യുവചേതന SHG	II	20	22-7-02
9	നവശക്തി. SHG	II	19	16-4-03
10	സഹൃദയ SHG	II	16	7-8-06
11	മീത്തലൈക്കരി നവശക്തി SHG അഡൂവാപ്പുറം	III	20	19-6-05
12	നവപ്രഭ SHG	IV	19	19-6-05
13	ഗിരിദീപം SHG	IV	16	29-11-02
14	അഡൂവാപ്പുറം SHG	IV	15	19-11-06
15	നക്ഷത്ര SHG	IV	19	6-12-06
16	സമന്വയ	IV	17	20-12-06
17	പ്രതീക്ഷ SHG കരിമ്പീൽ	V	19	14-10-02
18	ആദിത്യ SHG പതിനാറാംപറമ്പ്	V	14	16-1-05
19	ശ്രാമീണ SHG പതിനാറാംപറമ്പ്	V	13	27-11-05
20	സൗഹൃദം SHG പതിനാറാംപറമ്പ്	V	16	20-8-05
21	മാതൃകാ SHG പതിനാറാംപറമ്പ്	V		
22	ഉദയ SHG തലക്കോട്	VI	14	6-1-05
23	കതിർ SHG കരിമ്പീൽ	VI	18	15-1-06

ക്രമ നമ്പർ	സംഘത്തിന്റെ പേര്	വാർഡ് നം	അംഗങ്ങളുടെ എണ്ണം	ആരംഭിച്ച വർഷം.
24	നവോദയ SHG തലക്കോട്	VI	20	3-8-02
25	ഗ്രാമദീപം SHG ചെപ്പനക്കൊഴുമ്മൽ	VI	14	5-12-02
26	ദർശന SHG ചെപ്പനക്കൊഴുമ്മൽ	VI	17	29-9-06
27	എടച്ചിറ SHG തലക്കോട്	VII	17	26-12-04
28	അക്ഷയ SHG ചുളിയാട്	VII	10	11-12-04
29	ദയ SHG തലക്കോട്	VII	20	15-10-05
30	ബ്രദേർസ് SHG, മലപ്പട്ടം (മേപ്പറമ്പ്)	VIII	18	14-10-04
31	ജാല SHG	VIII	17	11.10.05
32	മഞ്ചാൽ SHG	VIII	13	9-7-03
33	സുരക്ഷ SHG പൊയ്യേരി ഭാഗം	VIII	14	6-10-04
34	റെഡ്സ്റ്റാർ മലപ്പട്ടം	VIII	19	30-10-05
35	ചെന്താര കുപ്പം	VIII	17	24-10-06
36	തണൽ കാപ്പാട്ടുകുന്ന്	VIII	18	10-12-05
37	സ്വന്ദനം മലപ്പട്ടം സെൻറർ	IX	17	26.11.03
38	യുവധാര കാനംഭാഗം	IX	13	10.10.04
39	സഹൃദയ പരിപ്പൻകടവ്	IX	10	21-2-04
40	പൂക്കണ്ട, പൂക്കണ്ടം	X	16	25-12-03
41	ചലനം വെളിയംവൽ, തേക്കിൻകുട്ടം	X	10	27-7-04
42	പ്രതീക്ഷ, തേക്കിൻകുട്ടം	X	13	29-7-02
43	ധനശ്രീ. കൊവുന്തല	XI	15	31.7.05
44	ജനശക്തി കൊവുന്തല	XI	13	13.7.03
45	സാന്ത്വനം മൂനമ്പ്	XI	14	9-10-05
46	ആശ്രയ മൂനമ്പ്	XI	14	2-8-07
47	യുവശക്തി അടിച്ചേരി	XII	14	31-7-04
48	പന്യോട്ട് വയൽ അടിച്ചേരി	XII	15	1-4-04
49	അരീച്ചാൽ	XII	12	4-7-04
50	ഫ്രണ്ട്സ് അടിച്ചേരി	XII	13	17-7-05
51	അടിച്ചേരി	XII	15	28-4-03
	ആകെ		782	

9.4 വായ്പയുടെ ആവശ്യം

വാർഡ് നമ്പർ	വിദ്യാഭ്യാസം	ആരോഗ്യം	നിർമ്മാണം	സ്വയംതൊഴിൽ	മറ്റുള്ളവ	ആകെ
1	6	6	85	20	71	188
2	6	3	111	13	92	225
3	5	4	78	3	50	140
4	7	11	69	10	83	180
5	9	16	114	8	123	270
6	3	8	92	18	60	181
7	1	9	69	8	72	159
8	8	3	49	6	153	219
9	12	8	83	9	78	190
10	5	6	54	9	69	143
11	7	4	82	6	77	176
12	8	9	102	13	103	235
ആകെ	77	87	988	123	1031	2306

കടബാധ്യത

മറ്റിനം പ്രദേശങ്ങളെന്നപോലെ തന്നെ കടബാധ്യത ഏറ്റവും കൂടുതലുള്ള ഒരു പഞ്ചായത്താണിത്. ഏതാണ്ട് 13 കോടിയിലധികം രൂപയുടെ കട ബാധ്യത ഈ പഞ്ചായത്തിലെ ജനങ്ങൾക്കുണ്ട്. വായ്പയെടുത്ത കുടുംബങ്ങളിൽ 988 കുടുംബങ്ങളും വീട് നിർമ്മാണ പ്രവർത്തനങ്ങൾക്കായാണ് വായ്പയെടുത്തിരിക്കുന്നത്. സ്വയം തൊഴിലിനായി വായ്പയെടുത്ത 123 കുടുംബങ്ങളും, വിദ്യാഭ്യാസാവശ്യത്തിനായി വായ്പയെടുത്ത 77 കുടുംബങ്ങളും, ആരോഗ്യാവശ്യത്തിനായി വായ്പയെടുത്ത 87 കുടുംബങ്ങളും പഞ്ചായത്തിലുണ്ട്. 150-ഓളം സാമ്പത്തിക സംരംഭങ്ങൾ ഉണ്ടെങ്കിലും അവയിൽ നിന്നുള്ള വരുമാനം നാമമാത്രമാണ്. (പട്ടിക 9.5).

9.5 കടബാധ്യത

വാർഡ് നമ്പർ	ആകെ കുടുംബങ്ങൾ	തുക				
		വ്യക്തികൾക്ക്	സഹകരണ ബാങ്കുകൾക്ക്	മറ്റു ബാങ്കുകൾക്ക്	മറ്റുള്ളവർക്ക്	ആകെ
1	197	680000	3545640	6974200	264000	11463840
2	209	488000	8158500	3243402	398500	12288402
3	113	275000	2056800	3043500	498000	5873300
4	174	404500	3671500	4514400	917000	9507400

വാർഡ് നമ്പർ	ആകെ കുടുംബങ്ങൾ	തുക				ആകെ
		വ്യക്തികൾക്ക്	സഹകരണ ബാങ്കുകൾക്ക്	മറ്റു ബാങ്കുകൾക്ക്	മറ്റുള്ളവർക്ക്	
5	207	627500	7505500	8282300	1001500	17416800
6	160	82000	4597500	2742000	1253000	8674500
7	156	125000	2788000	2141000	452100	5506100
8	191	761000	6039000	3353500	536000	10689500
9	186	465000	6037500	4641000	405800	11549300
10	179	757500	4179500	3152500	355700	8445200
11	148	236000	8037000	4405000	1027500	13705500
12	201	515000	10123000	5612000	668900	16918900
ആകെ	2121	5416500	66739440	52104802	7778000	132038742

9.6 സാമ്പത്തിക സംരംഭങ്ങൾ

വാർഡ് നമ്പർ	ഒരു യൂണിറ്റ്	രണ്ട് യൂണിറ്റ്	വരുമാനം
1	31	1	10945
2	18	0	11760
3	6	1	19300
4	10	1	11650
5	6	0	44645
6	11	0	11490
7	12	0	8500
8	5	0	7200
9	24	0	7180
10	7	0	2900
11	8	0	3700
12	9	0	12210
ആകെ	147	3	151480

9.7 പഞ്ചായത്ത് വരവ് - ചെലവ് പട്ടിക 2006-2007

വരവ് (രൂപയിൽ)		ചെലവ് (രൂപയിൽ)	
1. തൊഴിൽ നികുതി	123630	1. ഓഫീസ് കെട്ടിടങ്ങൾ സംരക്ഷണം-അറ്റകുറ്റപ്പണി	8195
2. കെട്ടിട നികുതി	107411	2. പെൻഷൻ, ഗ്രാന്റുവിറ്റി	69610
3. കെട്ടിട വാടക	12533	3. മറ്റുചെലവുകൾ	58353
4. പി.എഫ്.ഐ.	791	4. ഓഫീസ് ചെലവുകൾ	118127
5. ഡി.ആന്റ് ഒ.ലൈസൻസ് ഫീസ്	3750	5. ചെറുകിട മരാമത്തു പണി	28670
6. ഇൻസ്റ്റലേഷൻ	11000	ഇൻസന്റീവ്	
7. ക്യാനി, മണൽ കടത്ത്	772643	6. പ്രീപ്രൈമറി സ്കൂൾ വേതനം	42025
8. മറ്റിനങ്ങൾ	1000000	7. ഉച്ചഭക്ഷണം	118154
9. ഫോറം വില+പകർപ്പ്	50586	8. സാക്ഷരത	16700
10. ഡിമാന്റ് നോട്ടീസ് ഫീസ്	404	9. മറ്റു ചെലവ്	10180
11. ജനന-മരണ രജിസ്ട്രേഷൻ	509	ജനറൽ	
12. മറ്റിനങ്ങൾ	20	10. പരിശീലനം	2000
13. വാർദ്ധക്യകാല പെൻഷൻ	30955	11. മറ്റ് ചെലവുകൾ	360541
14. സമ്പൂർണ്ണ ശുചിത്വം	21400	12. സാങ്കേതിക വിദ്യാഭ്യാസം	9018
15. എസ്.ജി.ആർ.വൈ.	98960	13. കായികം/വിനോദം	40019
16. ബാലികാ സമൂഹി യോജന	285181	14. വായനശാല-പത്രം	38239
17. ജനറൽ പർപ്പസ് ഗ്രാന്റ്	808000	15. പൊതുജനാരോഗ്യം-രോഗപ്രതിരോധം	31873
18. മറ്റിനങ്ങൾ(ബ്ലോക്ക് ഗ്രാന്റ്)	6000	16. കുടിവെള്ളം/ശുചിത്വം	33220
19. പൊതുവിദ്യാഭ്യാസം	125617	17. ഭവന നിർമ്മാണം	114995
20. കർഷക തൊഴിലാളി പെൻഷൻ	926690	18. അറ്റകുറ്റപ്പണി/ബലപ്പെടുത്തൽ	130000
21. തൊഴിൽ രഹിത വേതനം	457920	19. കക്കൂസ്	30000
22. കൃഷി വകുപ്പ്	148482	20. പട്ടികജാതി ക്ഷേമം	241733
പദ്ധതി വിഹിതം		21. തൊഴിൽ രഹിതവേതനം	457920
23. ജനറൽ	3129000	22. കർഷകതൊഴിലാളി പെൻഷൻ	926690
24. എസ്.സി.പി.	371000	23. സാമൂഹിക ക്ഷേമം	423187
25. മറ്റിനങ്ങൾ	1087782	24. പോഷകാഹാരം	340370
26. ഗ്രാമറോഡ് അറ്റകുറ്റപ്പണി	859000	25. ധാന്യവിളകൾ	679172
27. മറ്റിനങ്ങൾ	843000	26. മൃഗസംരക്ഷണം	398900
28. നിരതദ്രവ്യം	279359	27. സംയോജിത ഗ്രാമവികസനം	20000
29. മറ്റ് സെക്യൂരിറ്റി നിക്ഷേപം	43000	28. ഗ്രാമീണ തൊഴിൽ	16410
30. ലൈബ്രറി നിക്ഷേപം	6159	29. മറ്റ് ഗ്രാമ വികസനം	1577397
31. റോയൽട്ടി	199950	30. ചെറുകിട ജലസേചനം	121000
32. റിവർ മാനേജ്മെന്റ് ഫണ്ട്	439890	31. വൈദ്യുതി	52707
33. അധിക നികുതികൾ	4539	32. ചെറുകിട വ്യവസായം	93715
		33. റോഡുകൾ, പാലങ്ങൾ	971057

34. ആദായ നികുതി	142836	മൂലധന ചെലവ്	
35. വില്പന നികുതി	259903	34. പൊതുമരാമത്ത്	122500
36. നിർമ്മാണ തൊഴിലാളി ക്ഷേമനിധി	29803	35. വിദ്യാഭ്യാസം	450762
37. അധികമായി ലഭിച്ച നികുതി/ നികുതിയേതര വരവുകൾ	2664	36. വൈദ്യസഹായം/പൊതുജനാരോഗ്യം	99751
അഡ്വാൻസ് വസൂലാക്കൽ		37. ഭവന നിർമ്മാണം	660000
38. കരാറുകാർ	25000	38. പട്ടികജാതിക്ഷേമം	28646
39. ജീവനക്കാർ	15958	39. സാമൂഹ്യക്ഷേമം	247880
40 മറ്റിനങ്ങൾ	3500	40. മണ്ണ്-ജല സംരക്ഷണം	38826
		41. മറ്റ് ഗ്രാമ വികസനം	50255
		42. വൈദ്യുത പദ്ധതി	107672
		43. റോഡുകളും പാലങ്ങളും	1638162
		സിവിൽ നിക്ഷേപങ്ങൾ	
		44. നിരതദ്രവ്യം	278955
		45. ലൈബ്രറി സെസ്സ്	5522
		46. റോയൽട്ടി, റിവർ മാനേജ്മെന്റ് ഫണ്ട്	659680
		47. അധിക നികുതികൾ	120071
		48. ആദായ നികുതി	142836
		49. വില്പന നികുതി	257903
		50. നിർമ്മാണ തൊഴിലാളി ക്ഷേമനിധി	29803
		51 നിർവ്വഹണ ഏജൻസിക്കുള്ള അഡ്വാൻസുകൾ	663866

10. അഡ്വാൻസ് - ഗ്രാമ വികസനം - പദ്ധതികൾ

28P-810



മരണ-തീർത്ഥം .01
കഥകളം - നഗ്നകഥ

തൊഴിൽ-ഗ്രാമവികസനം-പലവക

കൃഷിയാണ് പ്രധാന തൊഴിൽ മേഖല. 303 കർഷക കുടുംബങ്ങളും 522 കർഷക തൊഴിലാളി കുടുംബങ്ങളും പഞ്ചായത്തിലുണ്ട്. ഗൾഫ് നാടുകളിലെ ജോലി, സർക്കാർ-സ്വകാര്യ സ്ഥാപനങ്ങളിലെ ജോലി എന്നിവയാണ് മറ്റ് പ്രധാന തൊഴിൽ മേഖലകൾ. (പട്ടിക 10.1). ആകെയുള്ള തൊഴിൽ സേനയിൽ (15-60) 18% പേർ തൊഴിൽ രഹിതരോ തൊഴിൽ അന്വേഷകരോ ആണ്. 157 സർവ്വീസ്

10.1 കുടുംബങ്ങൾ (തൊഴിൽ മേഖല തിരിച്ച്)

വാർഡ് നമ്പർ	ആകെ	സ്വയം തൊഴിൽ	കൃഷി	കർഷക തൊഴിലാളി	കെട്ടിട നിർമ്മാണം	പരമ്പരാഗത തൊഴിൽ	മറ്റു തൊഴിൽ	കച്ചവടം	കേന്ദ്ര ഗവൺമെന്റ്	സംസ്ഥാന ഗവൺമെന്റ്	പൊതു മേഖല	വിദേശ പണം	പെൻഷനർ
1	197	4	53	68	3		27	9	6	15		2	10
2	209	8	14	43	19	5	75	8	1	7	2	17	10
3	113	1	16	43	3	4	31	2	3	4		1	5
4	174	3	30	52	9	16	36	5		7	1	5	10
5	207	3	30	58	6	4	53	5	4	11	1	14	18
6	160	12	20	34	5	2	43	1	1	23	1	12	6
7	156	6	25	47	14	2	25	2	2	14	2	7	10
8	191	5	18	24	9	6	63	3		13	2	18	30
9	186	7	29	17	6	10	38	8	2	19	2	21	27
10	179	2	7	41	3	18	43	1	5	17	7	10	25
11	148		28	44	5	9	27	4	1	9	4	9	8
12	201	12	33	51	6	4	36	5	5	21	6	11	11
ആകെ	2121	63	303	522	88	80	497	53	30	160	28	127	170

പെൻഷൻകാർ ജീവിക്കുന്ന ഈ പഞ്ചായത്തിൽ സംസ്ഥാന ഗവൺമെന്റ് സർവ്വീസിൽ ജോലി ചെയ്യുന്ന 230 പേരും കേന്ദ്ര സർവ്വീസിൽ ജോലി ചെയ്യുന്ന 59 പേരും താമസിക്കുന്നുണ്ട്. 159 പേർ കെട്ടിട നിർമ്മാണ മേഖലയിലും 94 പേർ പരമ്പരാഗത മേഖലയിലും തൊഴിലിൽ ഏർപ്പെട്ടിരിക്കുന്ന ഇവിടെ 67 കച്ചവടക്കാരുമുണ്ട്. എംപ്ലോയ്മെന്റ് എക്സ്ചേഞ്ചിൽ രജിസ്റ്റർ ചെയ്തവരുടെ എണ്ണം 1212 ആണ്. 308 പേർ തൊഴിൽ രഹിത വേതനം കൈപ്പറ്റുന്നവരാണ്. (പട്ടിക 10.6).

ദാരിദ്ര്യ നിർമ്മാർജ്ജനം ലക്ഷ്യം വെച്ചുകൊണ്ട് 94 കുടുംബശ്രീകൾ പഞ്ചായത്തിൽ പ്രവർത്തിക്കുന്നു. അംഗങ്ങളുടെ എണ്ണം 1670 ആണ്. (പട്ടിക 10.2).

10.2 കുടുംബശ്രീ യൂണിറ്റുകൾ

ക്രമ നമ്പർ	അയൽക്കൂട്ടത്തിന്റെ പേര്	വാർഡ്	ആരംഭിച്ച വർഷം	അംഗങ്ങളുടെ എണ്ണം	കുറിപ്പ്
1	കീർത്തി	I	2003	14	
2	സംഗമം	I	2000	19	
3	പോത്തുട്ടംചാൽ	I	2000	20	
4	വെങ്കലേരി കൂന്ന് ഈസ്റ്റ്	I	2000	20	
5	സെൻറർ	I	2000	13	
6	കുവക്കൂട്ടം	I	2000	11	
7	ശ്രീലക്ഷ്മി	I		15	
8	പൂലരി	I	2003	16	
9	പട്ടിക്കാട്	I	2000	19	
10	വെങ്കലേരികൂന്ന് വെസ്റ്റ്	I	2001	18	
11	എ.കെ.ജി.വായനശാല	I	2000	18	
12	തൈക്കടവ്	II	2000	12	
13	തേജസ്	II	2001	16	
14	ശ്രേയസ്സ്	II	2000	14	
15	വെള്ളരിച്ചാൽ	II	2000	12	
16	മഹിമ	II		18	
17	നവകേരള	II	2000	19	
18	ഐശ്വര്യ താണപ്പൊയിൽ	II	2000	19	
19	ചൈതന്യ	II	2002	13	
20	സൂര്യ	III	2000	18	
21	കീർത്തി	III	2000	21	
22	മൈത്രി	III	2000	20	
23	ധനശ്രീ	III	2000	20	
24	ഏനായി	III	2000	18	
25	പൂജ	IV	2002	17	
26	തൈക്കേക്കര	IV	2001	19	
27	പൂലരി	IV	2000	17	
28	ഐക്യം	IV	2000	20	
29	ഭാവന	IV	2002	19	
30	ഐശ്വര്യ	IV	2003	20	

ക്രമ നമ്പർ	അയൽക്കൂട്ടത്തിന്റെ പേര്	വാർഡ്	ആരംഭിച്ച വർഷം	അംഗങ്ങളുടെ എണ്ണം	കുറിപ്പ്
31	നവപ്രഭ	IV		18	
32	സ്നേഹദീപം	IV	2003	14	
33	കൈരളി	IV	2000	18	
34	ധനശ്രീ	IV	2000	18	
35	ജനത	V	2000	20	
36	രാഗം	V		15	
37	ചൈതന്യ	V	2002	14	
38	ദൃശ്യ	V	2000	21	
39	തേജസ്സ്	V	2001	12	
40	ഐശ്വര്യ	V		14	
41	അനുസ്മയ	VI	2003	15	
42	അനുശ്രീ	VI	2000	20	
43	ജീവൻശ്രീ	VI	2000	20	
44	തലക്കോട് ഈസ്റ്റ്	VI	2000	15	
45	പുലരി	VI	2001	18	
46	നവജീവൻ	VI	2002	17	
47	ന്യൂപുലരി	VI		18	
48	അനശ്വര	VII	2003	18	
49	ചൈതന്യ	VII	2000	17	
50	അക്ഷയ	VII	2000	19	
51	അന്നപൂർണ്ണ	VII	2000	21	
52	കാനിയിൽ	VII	2000	21	
53	ഓർക്കുളം	VII		17	
54	തലക്കോട്ടക്കരി	VII	2000	13	
55	തേജസ്സ്	VII	2001	14	
56	മേൽപറമ്പ	VIII	2000	20	
57	ഉദയമേൽപറമ്പ്	VIII	2000	15	
58	കോട്ടംഭാഗം	VIII	2000	14	
59	സൗഹൃദം	VIII	2003	18	
60	ഐശ്വര്യ	VIII	2003	20	
61	ലക്ഷംവീട്	VIII	2000	12	
62	പൊയ്യേരി	VIII	2000	20	

ക്രമ നമ്പർ	അയൽക്കൂട്ടത്തിന്റെ പേര്	വാർഡ്	ആരംഭിച്ച വർഷം	അംഗങ്ങളുടെ എണ്ണം	കുറിപ്പ്
63	പ്രതിഭ	VIII	2003	20	
64	കുപ്പംഭാഗം	VIII	2000	19	
65	വെണ്ണകുന്ന്	VIII	2001	20	
66	മഞ്ഞപ്പാറ	IX	2000	21	
67	കാപ്പാട്ട്കുന്ന്	IX		20	
68	സാന്ത്വനം	IX		15	
69	കാനൻമൂല	IX	2000	21	
70	അശ്വതി	IX		19	
71	കടാംങ്കോട്	IX	2002	20	
72	ഉദയ	IX		20	
73	നല്ലാഞ്ഞിമൂല	X	2000	16	
74	കാരുണ്യ	X	2003	18	
75	കുരുലോളി	X	2000	22	
76	പടപ്പക്കരി	X	2000	14	
77	കോയമ്പ്രം	X	2000	15	
78	നല്ലാഞ്ഞി	X	2000	19	
79	തേക്കിൻകൂട്ട	X	2000	20	
80	മുനമ്പ്കടവ്	XI	2002	20	
81	തായത്ത്വയൽ	XI	2000	17	
82	ഭാവനമന്ദൻചാൽ	XI	2002	19	
83	സുരഭി	XI	2000	15	
84	അക്ഷയ	XI	2000	12	
85	മുതിരച്ചാൽ	XI		16	
86	അരീച്ചാൽ	XII	2000	19	
87	വിരിപ്പ്വയൽ (1)	XII	2000	18	
88	പുതലോട്ട്	XII	2000	22	
89	ഒലമ്പ്രാൻകുന്ന്	XII	2000	17	
90	വിരിപ്പ് വയൽ (2)	XII	2000	19	
91	ഭാവന	XII	2002	12	
92	പന്നിയോട്ട്വയൽ	XII	2000	16	
93	ഐശ്വര്യ	XII	2003	16	
94	നടുക്കുന്ന്	XII	2000	19	
	ആകെ			1670	

നിരവധി ചെറുകിട തൊഴിൽ ഗ്രൂപ്പുകൾ ഇതിന്റെ ഭാഗമായിട്ടുണ്ട്. വാർഡിലെ വികസന സമിതിയും പഞ്ചായത്ത്തല സംഘാടക സമിതിയും ഇതിന്റെ മേൽനോട്ടം നിർവ്വഹിക്കുന്നു.

കർഷക തൊഴിലാളി പെൻഷൻ വാങ്ങുന്ന 319 പേരും, വിധവാ പെൻഷൻ വാങ്ങുന്ന 86 പേരും, വാർദ്ധക്യകാല പെൻഷൻ വാങ്ങുന്ന 21 പേരും, വികലാംഗ പെൻഷൻ വാങ്ങുന്ന 51 പേരും അവിവാഹിത പെൻഷൻ വാങ്ങുന്ന 7 പേരും പഞ്ചായത്തിലുണ്ട്.

ഗ്രാമ-ബ്ലോക്ക്-ജില്ലാ പദ്ധതിയുടെ ഗുണഭോക്താക്കളായ 661 കുടുംബങ്ങൾ ഈ പഞ്ചായത്തിലുണ്ട്. (പട്ടിക 10.3). കേന്ദ്ര പെൻഷൻ വാങ്ങിക്കുന്ന 19 പേരും, സംസ്ഥാന പെൻഷൻ വാങ്ങിക്കുന്ന 122 പേരും, മിലിറ്ററി പെൻഷൻ വാങ്ങിക്കുന്ന 16 പേരും ഉൾപ്പെടെ 314 കുടുംബങ്ങൾക്ക് വിവിധ തരത്തിലുള്ള പെൻഷനുകൾ ലഭിക്കുന്നുണ്ട്. (പട്ടിക 10.4).

10.3 ഗുണഭോക്താ കുടുംബങ്ങൾ

വാർഡ് നമ്പർ	പഞ്ചായത്ത്	ബ്ലോക്ക്	ജില്ല	സംസ്ഥാനം	മറ്റുള്ളവ	ആകെ
1	42	12	1			55
2	72	7		2		81
3	29		2			31
4	56	3				59
5	68	4	1	1		74
6	56	3		1		60
7	57	1		1	3	62
8	43	9	1	1		54
9	41	6	1		1	49
10	30	9	1		1	41
11	46			1		47
12	41	4		2	1	48
ആകെ	581	58	7	9	6	661

10.4 പെൻഷൻകാർ

വാർഡ് നമ്പർ	സെൻട്രൽ ഗവൺമെന്റ്	സംസ്ഥാന ഗവൺമെന്റ്	മിലിറ്ററി	സ്വാതന്ത്ര്യം/പബ്ലിക്	മറ്റുള്ളവ	ആകെ
1	3	10	1		3	17
2	1	7	1		14	23
3		7		1	1	9
4	1	8		5	7	21

വാർഡ് നമ്പർ	സെൻട്രൽ ഗവൺമെന്റ്	സംസ്ഥാന ഗവൺമെന്റ്	മിലിറ്ററി	സ്വാതന്ത്ര്യം/പബ്ലിക്	മറ്റുള്ളവ	ആകെ
5		4	4	2	18	28
6	1	4			9	14
7	2	8	2		19	31
8		28	5	3	8	44
9	2	19		2	6	29
10	8	12	1	3	19	43
11		10	1		15	26
12	1	5	1	1	21	29
ആകെ	19	122	16	17	140	314

നൃത്തം, സംഗീതം, പരമ്പരാഗത കലകൾ തുടങ്ങിയവയിൽ കഴിവും താല്പര്യവുമുള്ള 220 പേരും ഈ പഞ്ചായത്തിലുണ്ട്.

10.5 പ്രത്യേക കഴിവുള്ളവർ

വാർഡ് നമ്പർ	നൃത്തം	സംഗീതം	ഉപകരണ സംഗീതം	പരമ്പരാഗത കല	കായികം	മറ്റുള്ളവ	ആകെ
1	3	8	1	5	11	4	32
2	5	4		1		6	16
3	3						3
4	3	5		3	1	4	16
5				1	1	1	3
6	4	4		1	1	3	13
7	13	1			5	4	23
8	4	9	2	3	12	6	36
9	6	5		1	10	5	27
10	3	3			1	1	8
11	2	3		2		9	16
12	1	9		1	10	6	27
ആകെ	47	51	3	18	52	49	220

10.6 തൊഴിലില്ലാത്തവർ

ലാഭ സമൂഹം	1	2	3	4	5	6	7	8	9	10	11	12	ആകെ
ലഭന 09-51 നിരവധി	575	693	389	585	690	551	464	593	561	537	457	597	6692
ജനകയ കാല	3	17	6	4	9	20	11	5	18	13	8	15	129
ശ്രീകൃഷ്ണയ കാല	74	60	51	62	69	46	54	46	26	46	37	45	616
ഘനമുഖ ട്രിപ്പ	3	22	11	25	10	9	31	13	15	5	8	7	159
ജനകയ കാല		4	1	27	8	1	1	13	1	25	10	3	94
ജനകയ കാല	97	183	103	156	178	90	53	110	111	88	74	134	1377
ശ്രീകൃഷ്ണ	37	9	16	23	18	13	14	10	13	4	18	22	197
ഘനമുഖ	12	11	4	3	5	1	2	4	9		5	11	67
പുലകമുഖ കാല	10	2	4	3	5	2	7	3	1	10	3	9	59
പുലകമുഖ കാല	21	8	8	15	16	31	21	20	30	25	13	22	230
നാമക കാല	2	2		2	4	2	3	3	2	10	7	8	45
ഘനമുഖ	12	14	8	11	21	24	20	31	19	14	25	27	226
ലാഭസമൂഹ	14	9	7	9	8	5	12	33	21	21	11	7	157
പ്രമുഖ	65	71	40	73	76	63	58	55	73	59	55	60	748
ഘനമുഖ കാല	151	175	62	55	97	136	130	62	48	148	73	75	1212
ലാഭസമൂഹ	80	108	72	122	165	110	48	199	180	72	108	153	1417

ബർളാക്ക് 4 ബി. റിൾപകായ വിളകൾ (വിസ്തൃതി (നസന്റി))											
സർവേ നമ്പർ	റബ്ബർ	റബ്ബറുകളിൽ അതിനുവേണ്ടി 10 വർഷത്തിനുള്ളിൽ മുറിച്ചു മാറ്റിയ വിള			തീറ്റപ്പുല്ല്	ഇഞ്ചിപ്പുല്ല്	പച്ചിലവളം	പഴവർഗ്ഗങ്ങൾ	എണ്ണ കൃത്യങ്ങൾ	വാന്തില	മുളളവ
		ചെറുത്	വലുത്	പേർ							
1	2	3	4	5	6	7	8	9	10	11	12

ബർളാക്ക് 5 : മറ്റു വിളകൾ (വിസ്തൃതി (നസന്റി)) (ഈ സീസണിൽ ഇല്ലെങ്കിൽ കഴിഞ്ഞ രണ്ട് സീസണിൽ ഉള്ളവ പോലെയ് അളവ്)											
സർവേ നമ്പർ	ഏക്കറുകൾ	മറ്റു വാഴകൾ	കിഴങ്ങ് വർഗ്ഗങ്ങൾ	പയർ വർഗ്ഗങ്ങൾ	ഇഞ്ചി	മഞ്ഞൾ	മരച്ചീനി	കൈതച്ചക്ക	കരിമ്പ്	വെറ്റില	മുളളവ
1	2	3	4	5	6	7	8	9	10	11	12

ബർളാക്ക് 6 : പച്ചക്കറി (വിസ്തൃതി (നസന്റി))											
സർവേ നമ്പർ	വിളവം	പച്ചക്കറി									
		വെള്ളരി		വെണ്ട		പാവയ്ക്ക		പാറ		മുളളവ	
		കിഴം	കിഴം	കിഴം	കിഴം	കിഴം	കിഴം	കിഴം	കിഴം	കിഴം	കിഴം
1	2	3	4	5	6	7	8	9	10	11	12

ബർളാക്ക് 7 : ഔഷധകൃഷിയും ന്യൂനവിലയും (എണ്ണ)											
സർവേ നമ്പർ	വിസ്തൃതി	ഔഷധകൃഷി									
		കിഴം	കിഴം	കിഴം	കിഴം	കിഴം	കിഴം	കിഴം	കിഴം	കിഴം	കിഴം
1	2	3	4	5	6	7	8	9	10	11	12

ബർളാക്ക് 8 : ഇലസലനം (വിസ്തൃതി (നസന്റി))											
സർവേ നമ്പർ	വിസ്തൃതി	ഇലസലനം									
		കിഴം	കിഴം	കിഴം	കിഴം	കിഴം	കിഴം	കിഴം	കിഴം	കിഴം	കിഴം
1	2	3	4	5	6	7	8	9	10	11	12

ഇലസലനം മാർഗ്ഗം : 1) പൊതുക്വട്ടം 2) സ്വകാര്യക്വട്ടം 3) പൊതു കിണർ 4) സ്വകാര്യ കിണർ 5) കൃഷി കിണർ 6) പുഴ (പമ്പസെറ്റ് മുഖേന) 7) പുഴ (മറ്റു മാർഗ്ഗത്തിൽ) 9. ലിഫ്റ്റ് ഇൻറഗ്രേഷൻ പദ്ധതി 10. മുളളവ

അടപ്രായം

സ്ഥലം തീയതി

റിസോഴ്സ് പേർസൺറേറ്റർ ക്ലർക്ക്

അഡ്മിഷൻ - 5

അനുബന്ധം - 2

സമഗ്ര വിവര ശേഖരണ പരിപാടി 2007

മലപ്പുഴ ഗ്രാമപഞ്ചായത്ത് ഏകോണനീകരണ ആൻഡ് സർട്ടിഫിക്കേഷൻ വകുപ്പ്

ഫോറം II

കുടുംബസർവേ

വാർഡ് നമ്പർ

വീടിന്റെ ക്രമ നമ്പർ

ബ്ലോക്ക്-1 പൊതു വിവരങ്ങൾ

1. കെട്ടിട നമ്പർ 2. ഫോൺ നമ്പർ

ബ്ലോക്ക്-2 കുടുംബ വിവരങ്ങൾ

1. കുടുംബത്തിന്റെ ക്രമ നമ്പർ 2. കുടുംബനാഥന്റെ പേര്

4 വീട് ഏതെങ്കിലും പദ്ധതിപ്രകാരം ലഭിച്ചതാണോ

അതുകൊണ്ട് പൂർണ്ണമായി അല്ല

7. വീടിന്റെ തരം

ഇറവിട ഏറ്റ് കോട്ടർസ് മറ്റുള്ളവ 8. മേൽക്കൂര പാലി പൂർണ്ണമായി അല്ല

10. താ വിസ്തീർണ്ണം (ഒന്നിന്മേൽ)

11. മതം 12. പ. വർഗ്ഗം മറ്റുള്ളവർ

15. ഭാഷാസ്മൃതിപുസ്തക കുടുംബകാണോ

അതെ അല്ല 16. മിശ്രവിവാഹ കുടുംബം (ഏറ്റവും)

19. വീട് വാഗ്ദാനമുള്ള കുടുംബം (ഏറ്റവും)

20. കടബാധ്യത (രൂപ)

21. വീട്ടിലുള്ള സാമ്പത്തിക സംരംഭം

പേര് <input type="text"/>	<input type="text"/>
പ്രതിഭാസ വർഗ്ഗം (രൂപ) <input type="text"/>	<input type="text"/>

23. സൗകര്യമുള്ള ഉപയോഗിക്കുന്നുണ്ടോ? ഏതെങ്കിലും പദ്ധതിയുടെ

ഉണ്ട് ഉല്ല

24. മഴവെള്ള സംഭരണി (ഏറ്റവും) ഉണ്ട് ഉല്ല

25. കൃഷിയിടം പാട്ടത്തിനുള്ളതാണോ ഉണ്ട് ഉല്ല

ഇനം -13

1) സമ്പന്നതാണോ 2) കർഷക തൊഴിലാളി 3) കെട്ടിട നിർമ്മാണം 4) പരമ്പരാഗത തൊഴിൽ 5) മറ്റു തൊഴിൽ 6) കൃഷി 7) കച്ചവടം 8) കേന്ദ്ര ഗവൺമെന്റ്

ഇനം -20

ആവശ്യം 1) വിദ്യാഭ്യാസം 2) ആരോഗ്യം 3) നിർമ്മാണപ്രവർത്തനം 4) സമ്പന്നതാണോ 5) മറ്റുള്ളവ

സമ്പന്നതാണോ നിർമ്മാണപ്രവർത്തനം വിദ്യാഭ്യാസം ആരോഗ്യം മറ്റുള്ളവ

5. പദ്ധതിയുടെ പേര് 6. കാലാവധി (വർഷം)

9. താ 10. താ 11. മതം 12. പ. വർഗ്ഗം മറ്റുള്ളവർ

13. കുടുംബത്തിന്റെ തരം 14. വീട്ടിൽ സ്ഥിര രാജസമുജ്ജവർ (ഏറ്റവും)

15. ഭാഷാസ്മൃതിപുസ്തക കുടുംബകാണോ 16. മിശ്രവിവാഹ കുടുംബം (ഏറ്റവും)

വകുപ്പ്	സംരംഭം	മൂല്യം
വകുപ്പ്	സംരംഭം	മൂല്യം

22. കഴിഞ്ഞ 10 വർഷത്തിനുള്ളിൽ ഏതെങ്കിലും പദ്ധതിയുടെ ഗുണഭോക്താവാണ്

ഉണ്ട് ഉല്ല

25. കൃഷിയിടം പാട്ടത്തിനുള്ളതാണോ ഉണ്ട് ഉല്ല

ബ്ലോക്ക് - 1 അംഗങ്ങളെ സംബന്ധിച്ച വിവരങ്ങൾ

ക്രമ നമ്പർ	വിദ്യാഭ്യാസ തോഴ്കൾ		സംകൃത	18
	മേധാവ്	മിഡിയം		
1	പേര്	2		
	സ്ഥലം	3		
	പ്രതിവർഷം	4		
	സ്ഥിരത	5		
	പ്രതിവർഷം	6		
	സ്ഥിരത	7		
	മേധാവ്	8		
	മിഡിയം	9		
	സ്ഥലം	10		
	സ്ഥിരത	11		
	സ്ഥിരത	12		
	സ്ഥിരത	13		
	സ്ഥിരത	14		
	സ്ഥിരത	15		
	സ്ഥിരത	16		
	സ്ഥിരത	17		
	സ്ഥിരത	18		

കോളം 3, 1) ഒരത്താവ് 2) ഭാര്യ 3) മക്കൾ 4) മകൾ 5) മകന്റെ ഭാര്യ etc. കോളം 7, 1) വിവരവിതരണം 2) അവിവരവിതരണം 3) വിധവ 4) വിഭാജനം 5) ബന്ധം വേർപെടുത്തിയത് 6) മറ്റുള്ളവ
 കോളം 12, 1) സാമ്പത്തികം 2) താല്പര്യങ്ങൾ 3) വിട്ടിലെ പ്രശ്നങ്ങൾ 4) ആരോഗ്യ പ്രശ്നങ്ങൾ 5) മറ്റുള്ളവ 6) കോളം 15, 1) ഗവൺമെന്റ് 2) എൻഡോമെന്റ് 3) അൻഡോമെന്റ് 4) പാലേൽ, 5) വൈപര്യം 7) മറ്റുള്ളവ

ബ്ലോക്ക്-4 പക്ഷി വൃഗാദികളും മറ്റും (എണ്ണം)

ഇനം	പുറം	ഇവയ്ക്കുള്ള	ഇന്നുള്ള	മറ്റുള്ള	ആൾ	പന്നി	നായ	പൂച്ച	മുട്ട കോഴി	ഇറച്ചി കോഴി	അറാവ്	മുത്തൽ	കാട	പെട്ട ബേർഡ്സ്	മറ്റുള്ളവ
മാടം															
സകാരി ഇനം															
ആകെ															

ബ്ലോക്ക്-5 ഇനം, വെളിച്ചം, മറ്റുള്ളവ

1. പ്രധാന പാലക ഇനം വിറക് ഗ്യാസ് ബന്ധോഗ്യാസ് മണ്ണെണ്ണ വൈദ്യുതി മറ്റുള്ളവ

2. ഗ്യാസ് കണക്ഷൻ പൊതു സ്വകാര്യം ആകെ

3. ഗ്യാസ് സിലിണ്ടർ (എണ്ണം) പൊതു സ്വകാര്യം ആകെ

4. പുനഃനിർമ്മാണ അടുപ്പ് ഉണ്ട് ഇല്ല

5. വെളിച്ചം - സോളാർ വൈദ്യുതി മണ്ണെണ്ണ മറ്റുള്ളവ

6. വൈദ്യുതി കണക്ഷൻ (എണ്ണം) ഗാർഹികം കാർഷികം ആകെ

7. പ്രതിമാസ ചെലവ് (രൂപ) ഗാർഹികം കാർഷികം ആകെ

8. വോൾട്ടേജ് ക്ഷാമമുണ്ടോ? ഉണ്ട് ഇല്ല

9. സ്റ്റേപ്പ് അപ്പ് ഉപയോഗിക്കുന്നുണ്ടോ? ഉണ്ട് ഇല്ല

10. ടെലിഫോൺ (എണ്ണം) ബി.എസ്.എൻ.എൽ സ്വകാര്യം ആകെ പ്രതിമാസ ചെലവ് (രൂപ)

11. മൊബൈൽ (എണ്ണം) ബി.എസ്.എൻ.എൽ സ്വകാര്യം ആകെ പ്രതിമാസ ചെലവ് (രൂപ)

12. വാട്ടർ കണക്ഷൻ ഉണ്ട് ഇല്ല 13. വിട്ടിലേക്കുള്ള വഴി റോഡ് ഇടവഴി മറ്റുള്ളവ ഇല്ല

14. പ്രധാന കുടിവെള്ള സോഴ്സ് സ്വന്തം കിണർ അയൽവക്ക കിണർ പൊതു കിണർ കുളം പൊതുടാപ്പ് വാട്ടർ കണക്ഷൻ മറ്റുള്ളവ

15. വിട്ടുകിണർ (എണ്ണം) 16. കിണറിന്റെ ആഴം (കോൽ) 17. സെലിൽ വസ്തുവ (എണ്ണം)

18. ഇലക്ട്രിക്കൽ/ഡിസൽ മോട്ടോർ (വിട്ടാവശ്യം) എണ്ണം 19. ഇലക്ട്രിക്കൽ/ഡിസൽ മോട്ടോർ (ഇലസേചനം) എണ്ണം

20. സമ്പന്ന കർമ്മസ്ഥി (എണ്ണം) കൃഷി സെപ്റ്റിക് ടാങ്ക് മറ്റുള്ളവ ആകെ ഇല്ല 21. വിവിധ പദ്ധതികൾ വഴി ലഭിച്ച കർമ്മങ്ങൾ

22(a). കൊമ്പുകൾ ശല്യം ഉണ്ട് ഇല്ല 22(b) പരിഹരിക്കുന്ന വഴി തിരി വല പുക ഇലക്ട്രോണിക് മറ്റുള്ളവ

23. മണ്ണിര കമ്പോസ്റ്റ് ഉണ്ട് ഇല്ല

24. വിട്ടിൽ സ്ഥിരമായി വാങ്ങുന്ന പദാർത്ഥങ്ങൾ

1.	2.
3.	4.

25. വിട്ടിൽ സ്ഥിരമായി വാങ്ങുന്ന ആനുകൂല്യങ്ങൾ

1.	2.
3.	4.

26. വിവിധ തരം മോട്ടോർ വെട്ടുന്നവരിൽ നിന്ന് ഒരു വർഷം അമ്പച്ചു കിട്ടുന്ന പണം (രൂപ)

ബ്ലോക്ക്-6 വിട്ടുപകരണങ്ങളും മറ്റുള്ളവയും (എണ്ണം)

- | | | | | | |
|---------------------------------|--------------------------|------------------------|--------------------------|---------------------------|--------------------------|
| 1. റേഡിയോ (ട്രാൻസിയൂർ) | <input type="checkbox"/> | 2. റേഡിയോ ടു ഇൻ വൺ | <input type="checkbox"/> | 3. ടെപ്പ് റിക്കാർഡർ | <input type="checkbox"/> |
| 4. ബ്ലോക്ക് ആന്റ് വൈറ്റ് ടി.വി. | <input type="checkbox"/> | 5. കളർ ടി.വി. | <input type="checkbox"/> | 6. വി.സി ഡി/ഡി.വി.ഡി. | <input type="checkbox"/> |
| 7. വി.സി.പി/വി.സി.ആർ. | <input type="checkbox"/> | 8. കേബിൾ | <input type="checkbox"/> | 9. ഡി.ടി.എച്ച് | <input type="checkbox"/> |
| 10. എയർ കണ്ടിഷണർ | <input type="checkbox"/> | 11. വാക്വം ക്ലീനർ | <input type="checkbox"/> | 12. ഇലക്ട്രിക് അയൺ | <input type="checkbox"/> |
| 13. സാധാരണ ഇസ്മിരിച്ചെട്ടി | <input type="checkbox"/> | 14. മിക്സി | <input type="checkbox"/> | 15. ഗ്രൈന്റർ | <input type="checkbox"/> |
| 16. മൈക്രോ ഓവൻ | <input type="checkbox"/> | 17. തയ്യിൽ മെഷീൻ | <input type="checkbox"/> | 18. കമ്പ്യൂട്ടർ | <input type="checkbox"/> |
| 19. ഇന്റർനെറ്റ് | <input type="checkbox"/> | 20. ഫ്രിഡ്ജ് | <input type="checkbox"/> | 21. വാഷിംഗ് മെഷീൻ | <input type="checkbox"/> |
| 22. അകോരിയം | <input type="checkbox"/> | 23. സൈക്കിൾ | <input type="checkbox"/> | 24. ടു വീലർ | <input type="checkbox"/> |
| 25. ഓട്ടോ | <input type="checkbox"/> | 26. ഗ്യാസ് ഓട്ടോ | <input type="checkbox"/> | 27. കാർ/ഇടപ്പ് | <input type="checkbox"/> |
| 28. ബസ്/ഓറിഗിനോ | <input type="checkbox"/> | 29. ഇലക്ട്രിക് സി.ബി | <input type="checkbox"/> | 30. സ്പ്രിംഗർ | <input type="checkbox"/> |
| 31. പമ്പ് ട്രിപ്പർ | <input type="checkbox"/> | 32. തൊഴിലുറപ്പ് ഉപകരണം | <input type="checkbox"/> | 33. മറ്റു കാർഷികോപകരണങ്ങൾ | <input type="checkbox"/> |
| 34. മറ്റുള്ളവ (വിശദമാക്കുക) | <input type="checkbox"/> | | | | |

ബ്ലോക്ക്-7 മറ്റിനം

1. റേഷൻ കാർഡിന്റെ തരം എ.പി.എൻ ബി.പി.എൻ.

2. ബി.പി.എൻ. ആണെങ്കിൽ കൂടുമ്പോൾ അംഗമാണോ അതാ അല്ല

അഭിപ്രായം
സഹായം
വിവരം

റിസോഴ്സ് പെഴ്സണൽ പേരും, ഒപ്പും

നന്ദി.....ഒരായിരം.....നന്ദി



മലപ്പുട്ടം ഗ്രാമപഞ്ചായത്തും ഇക്കണോമിക്സ് ആന്റ് സ്റ്റാറ്റിസ്റ്റിക്സ് വകുപ്പും ചേർന്ന് നടത്തിയ സമഗ്ര സർവ്വേ ഒരു പക്ഷേ നാളിതുവരെ ഒരു പഞ്ചായത്തും നിർവ്വഹിച്ചിട്ടില്ലാത്ത ദൗത്യമായിരിക്കാം. ഒരു പഞ്ചായത്ത് പ്രദേശത്തെ മുഴുവൻ കുടുംബങ്ങളുടെയും അതിലെ ഓരോ അംഗങ്ങളുടെയും സമസ്തതല സ്പർശിയായ വിവരങ്ങൾ മാത്രമല്ല, ഓരോ ഇഞ്ച് ഭൂമിയെക്കുറിച്ചും അതിലെ കാർഷിക കാർഷികേതര വിഭവങ്ങളെക്കുറിച്ചും പാരിസ്ഥിതിക വിഭവ സ്രോതസ്സുകളെക്കുറിച്ചുമെല്ലാമുള്ള വിവരങ്ങൾ

അരിച്ചുപെറുക്കിയെടുത്ത് അളന്ന് തിട്ടപ്പെടുത്തി സത്യസന്ധവും സുവ്യക്തവുമായ ഒരു രേഖ മുന്നിൽ നിരത്തുകയാണ് ചെയ്തിട്ടുള്ളത്. പഞ്ചായത്തിന്റെ സമഗ്ര വികസനത്തിന് അടിത്തറ ഉയർത്താൻ പര്യാപ്തമായ അടിസ്ഥാന വിവരങ്ങളെല്ലാം ഇതിൽ ഉൾപ്പെടുന്നുണ്ട്. കൂടാതെ മലപ്പുട്ടത്തിന്റെ ഇന്നലെകളെക്കുറിച്ചും ഇന്നിനെക്കുറിച്ചും നാളെ എങ്ങിനെയാക്കി തീർക്കാം എന്നുമെല്ലാം തീരുമാനിക്കാൻ ഉപയുക്തമായ ആധികാരികമായ കണക്കുകളും വിവരങ്ങളും ഇതിൽ അടങ്ങിയിരിക്കുന്നു. അതുകൊണ്ടു തന്നെ ഇത് ഏറെ പ്രസക്തമായ രേഖയായി പ്രയോജനപ്പെടുകയാണ്.

പല സർക്കാർ ഏജൻസികളും ഡിപ്പാർട്ട്മെന്റുകളും ഒട്ടേറെ സർവ്വേകൾ ഇതിന് മുമ്പ് നടത്തിയിട്ടുണ്ട്. എന്നാൽ അതിൽനിന്നെല്ലാം വ്യത്യസ്തമായ രീതിയാണ് ഇവിടെ സ്വീകരിച്ചത്. ഗ്രാമപഞ്ചായത്തും ഇക്കണോമിക്സ് ആന്റ് സ്റ്റാറ്റിസ്റ്റിക്സ് വകുപ്പും ഒപ്പം പഞ്ചായത്തിലെ ആയിരക്കണക്കിന് ജനങ്ങളും ഒരുത്സവാഘോഷം പോലെ ഒത്തുചേർന്ന് നാല് ദിവസം കൊണ്ടാണ് സർവ്വേ പൂർത്തിയാക്കിയത്.

ഇക്കണോമിക്സ് ആന്റ് സ്റ്റാറ്റിസ്റ്റിക്സ് വകുപ്പിലെ നൂറോളം വരുന്ന ഉദ്യോഗസ്ഥർ(കണ്ണൂർ, കോഴിക്കോട്, കാസറഗോഡ് ജില്ലകളിൽ നിന്നും) ത്യാഗസന്നദ്ധതയോടെ ക്യാമ്പ് ചെയ്ത് സർവ്വേക്ക് മേൽനോട്ടം വഹിച്ചു. ഔദ്യോഗിക കൃത്യനിർവ്വഹണത്തേക്കാളുപരി സേവന സന്നദ്ധതയാണ് ഇവിടെ പ്രകടമായത്. ഇതിന് ചുക്കാൻ പിടിച്ച ജില്ലാ സ്റ്റാറ്റിസ്റ്റിക്സ് മേധാവികളോടും ഉദ്യോഗസ്ഥരോടും മലപ്പുട്ടം ഗ്രാമവാസികൾക്കുള്ള അകൈതവമായ നന്ദി ഹൃദയപൂർവ്വം രേഖപ്പെടുത്തുന്നു. ഒപ്പം വലിയ ജനകീയ കൂട്ടായ്മ ഇതിന് പിന്നിൽ പ്രവർത്തിച്ചിട്ടുണ്ട്. ആവശ്യമായ ഭക്ഷണം, താമസസൗകര്യം ഒരുക്കാനും വിവരങ്ങൾ ശേഖരിച്ചെടുക്കാനും സന്നദ്ധമായ വളണ്ടിയർമാരും പൊതുജനങ്ങളും സർവ്വേ വിജയത്തിന്റെ മുഖ്യധാരയാണ്. മലപ്പുട്ടം ഗ്രാമപഞ്ചായത്ത് ബോർഡ്, ജീവനക്കാർ എന്നിവരും സ്തുത്യർഹമായ പങ്ക് വഹിച്ചതും ആത്മാർത്ഥമായി പ്രവർത്തിച്ചതുമെല്ലാം നാമുദ്ദേശിച്ച തരത്തിൽ തന്നെ സർവ്വേ ലക്ഷ്യം പൂർത്തിയാക്കാൻ സഹായിച്ചു. ഒപ്പം സർവ്വേ പ്രവർത്തനത്തിന് പരസ്യം തന്നും സാമ്പത്തിക സഹായം നൽകിയും പ്രോത്സാഹിപ്പിച്ച മലപ്പുട്ടം സർവ്വീസ് സഹകരണ ബേങ്ക്, കണ്ണൂർ പ്രാഥമിക കാർഷിക വികസന ബേങ്ക്, ജില്ലാ കോ-ഓപ്പറേറ്റീവ് ബേങ്ക് എന്നിവരും ജനതാലയത്തിന് പ്രതിജ്ഞാബദ്ധത കാട്ടിയ സ്ഥാപനങ്ങളാണ്.


എല്ലാതലത്തിലുമുള്ള കൂട്ടായ്മയാണ് സർവ്വേയുടെ പരിപൂർണ്ണ വിജയത്തിനാധാരം. ഇതിൽ സഹകരിച്ച മുഴുവൻ വ്യക്തികളോടും, സ്ഥാപനങ്ങളോടും ഡിപ്പാർട്ട്മെന്റുകളോടും നന്ദിയും കടപ്പാടും ഹൃദയത്തിന്റെ ഭാഷയിൽ കുറിക്കുന്നു.

നന്ദി.....നന്ദി.....നന്ദി.....

മലപ്പുട്ടം പ്രഭാകരൻ
കൺവീനർ
സമഗ്ര സർവ്വേ പഞ്ചായത്ത്തല
സംഘാടക സമിതി

മലപ്പുട്ടം
31-3-2008

013-935



562

013-935

